

Солд-798051990-1



МИНИСТЕРСТВО ИМУЩЕСТВЕННЫХ ОТНОШЕНИЙ МОСКОВСКОЙ ОБЛАСТИ

## РАСПОРЯЖЕНИЕ

10 НОЯ 2021

№ 15 ВР-2063

Московская область

Об установлении публичного сервитута в интересах публичного акционерного общества «Россети Московский регион» на землях и частях земельных участков, расположенных на территории Талдомского городского округа, Дмитровского городского округа Московской области, в целях размещения существующего объекта электросетевого хозяйства ВЛ 110 кВ «Вербилки-Талдом II»

В соответствии со статьей 23, главой V.7 Земельного кодекса Российской Федерации, статьей 3.6 Федерального закона от 25.10.2001 № 137-ФЗ «О введении в действие Земельного кодекса Российской Федерации», пунктом 1.7 части 1 статьи 4, статьей 17 Закона Московской области от 07.06.1996 № 23/96-ОЗ «О регулировании земельных отношений в Московской области», Законом Московской области от 05.12.2014 № 164/2014-ОЗ «О видах объектов областного значения, подлежащих отображению на схемах территориального планирования Московской области, видах объектов местного значения муниципального района, поселения, городского округа, подлежащих отображению на схеме территориального планирования муниципального района, генеральном плане поселения, генеральном плане городского округа Московской области», Приказом Минэкономразвития России от 10.10.2018 № 542 «Об утверждении требований к форме ходатайства об установлении публичного сервитута, содержанию обоснования необходимости установления публичного сервитута», постановлением Правительства Московской области от 29.10.2007 № 842/27 «Об утверждении Положения о Министерстве имущественных отношений Московской области», на основании ходатайства публичного акционерного общества «Россети Московский регион» от 29.06.2021 № 1346/6, сводного заключения Министерства имущественных отношений Московской области от 25.08.2021 № 123-3, принимая во внимание, что порядок установления охранных зон объектов электросетевого хозяйства и особых условий использования земельных участков, расположенных в границах таких зон утверждены постановлением Правительства Российской Федерации от 24.02.2009 № 160 «О порядке установления охранных зон объектов электросетевого хозяйства и особых условий использования земельных участков, расположенных в границах таких зон»:

077907 \*

## 1. Установить:

- сроком на 49 (сорок девять) лет безвозмездный публичный сервитут в интересах публичного акционерного общества «Россети Московский регион» ИНН 5036065113, ОГРН 1057746555811 в целях размещения существующего объекта электросетевого хозяйства ВЛ 110 кВ «Вербилки-Талдом II» с кадастровым номером 50:04:0000000:76659, находящегося в собственности публичного акционерного общества «Россети Московский регион» (запись государственной регистрации права № 50-50-04/060/2005-206 от 14.12.2005), на землях и частях земельных участков, указанных в приложении № 1 к настоящему распоряжению;

- следующий срок, в течение которого использование земельных участков и (или) расположенных на них объектов недвижимого имущества в соответствии с их разрешенным использованием будет невозможно или существенно затруднено в связи с осуществлением сервитута:

- не более 1 года;

- не более 3 месяцев в отношении земельных участков, предназначенных для жилищного строительства (в том числе индивидуального жилищного строительства), ведения личного подсобного хозяйства, садоводства, огородничества;

- следующие сроки и график проведения ремонтно-эксплуатационных работ по обслуживанию инженерного сооружения (при необходимости) в отношении земельных участков, находящихся в государственной или муниципальной собственности и не предоставленных гражданам или юридическим лицам: ежегодно с 1 января до 31 декабря.

2. Утвердить границы публичного сервитута согласно приложению № 2 к настоящему распоряжению.

## 3. Управлению земельной политики обеспечить (О.В. Баданова):

- направление копии настоящего распоряжения, а также сведений о лицах, являющихся правообладателями земельных участков, сведений о лицах, подавших заявления об учете их прав (обременений прав) на земельные участки, способах связи с ними, копий документов, подтверждающих права указанных лиц на земельные участки публичному акционерному обществу «Россети Московский регион» в течение пяти рабочих дней со дня принятия настоящего распоряжения;

- направление копии настоящего распоряжения правообладателям земельных участков, в отношении которых принято решение об установлении публичного сервитута, с уведомлением о вручении по почтовым адресам и адресам электронной почты, указанным в выписках из Единого государственного реестра недвижимости и в заявлениях об учете прав (обременений прав) на земельные участки в срок не более чем пять рабочих дней со дня его принятия;

- направление копии настоящего распоряжения администрации Талдомского городского округа, Дмитровского городского округа Московской области в течение одного рабочего дня с момента его принятия.

4. Управлению оформления прав и реестра собственности (А.А. Натаров):

- внести в реестр имущества, находящегося в собственности Московской области, сведения об установлении публичных сервитутов на частях земельных участков, находящихся в собственности Московской области, указанных в приложении № 1 к настоящему распоряжению;

- направить копию настоящего распоряжения в федеральный орган исполнительной власти, уполномоченный Правительством Российской Федерации на осуществление государственного кадастрового учета, государственной регистрации прав, ведение Единого государственного реестра недвижимости и предоставление сведений, содержащихся в Едином государственном реестре недвижимости, в том числе с использованием единой системы межведомственного электронного взаимодействия, в срок не более чем пять рабочих дней со дня принятия настоящего распоряжения.

5. Управлению государственных предприятий, учреждений и акционерных обществ (Д.В. Малкову) обеспечить размещение (опубликование) настоящего распоряжения на сайте Министерства имущественных отношений Московской области в информационно-телекоммуникационной сети «Интернет» в течение пяти рабочих дней с момента его принятия.

6. Администрации Талдомского городского округа и Дмитровского городского округа Московской области совместно с публичным акционерным обществом «Россети Московский регион» обеспечить опубликование настоящего распоряжения (за исключением приложений к нему) в порядке, установленном для официального опубликования (обнародования) муниципальных правовых актов уставом городского округа, в течение пяти рабочих дней со дня его принятия.

7. Публичному акционерному обществу «Россети Московский регион»:

- привести земельные участки, указанные в приложении № 1 к настоящему распоряжению, в состояние, пригодное для их использования в соответствии с разрешенным использованием, в срок не позднее чем три месяца после завершения строительства, капитального или текущего ремонта, реконструкции, эксплуатации, консервации, сноса инженерного сооружения, для размещения которого установлен публичный сервитут;

- направить в Министерство имущественных отношений Московской области подготовленные в соответствии с приложением № 2 к настоящему распоряжению сведения о границах публичного сервитута в электронном виде в формате XML в течение трех рабочих дней с момента принятия распоряжения.

8. Контроль за выполнением настоящего распоряжения оставляю за собой.

Заместитель министра  
имущественных отношений  
Московской области



С.В. Бозриков

Кадастровый номер земельного участка:	Приложение № 1 к распоряжению Минмособлимуущества от 10.11.2021 № _____ 15BP-2063
	Муниципальный район/городской округ:
50:01:0000000:84	Талдомский г.о.
50:01:0050139:10	Талдомский г.о.
50:01:0050431:2	Талдомский г.о.
50:01:0060119:345	Талдомский г.о.
50:01:0060119:346	Талдомский г.о.
50:01:0060119:82	Талдомский г.о.
50:01:0060127:5	Талдомский г.о.
50:01:0060127:6	Талдомский г.о.
50:01:0060134:7	Талдомский г.о.
50:01:0060134:8	Талдомский г.о.
50:01:0060139:1	Талдомский г.о.
50:01:0060139:2	Талдомский г.о.
50:01:0060139:3	Талдомский г.о.
50:01:0060139:4	Талдомский г.о.
50:01:0060139:5	Талдомский г.о.
50:01:0060139:6	Талдомский г.о.
50:01:0060139:7	Талдомский г.о.
50:01:0060139:8	Талдомский г.о.
50:01:0060140:1	Талдомский г.о.
50:01:0060140:2	Талдомский г.о.
50:01:0060140:27	Талдомский г.о.
50:01:0060140:3	Талдомский г.о.
50:01:0060140:413	Талдомский г.о.
50:01:0060140:4	Талдомский г.о.
50:01:0060140:5	Талдомский г.о.
50:01:0060153:1	Талдомский г.о.
50:01:0060153:10	Талдомский г.о.
50:01:0060153:11	Талдомский г.о.
50:01:0060153:2	Талдомский г.о.
50:01:0060153:3	Талдомский г.о.
50:01:0060153:4	Талдомский г.о.
50:01:0060153:5	Талдомский г.о.
50:01:0060153:6	Талдомский г.о.
50:01:0060153:7	Талдомский г.о.
50:01:0060153:8	Талдомский г.о.
50:01:0060153:9	Талдомский г.о.
50:01:0050139:8	Талдомский г.о.
50:01:0060165:10	Талдомский г.о.
50:01:0060165:13	Талдомский г.о.
50:01:0060165:16	Талдомский г.о.
50:01:0060165:32	Талдомский г.о.

50:01:0060165:51	Талдомский г.о.
50:01:0060165:54	Талдомский г.о.
50:01:0060166:6	Талдомский г.о.
50:01:0060166:8	Талдомский г.о.
50:01:0060167:100	Талдомский г.о.
50:01:0060167:104	Талдомский г.о.
50:01:0060167:136	Талдомский г.о.
50:01:0060167:143	Талдомский г.о.
50:01:0060167:154	Талдомский г.о.
50:01:0060167:173	Талдомский г.о.
50:01:0060167:198	Талдомский г.о.
50:01:0060167:232	Талдомский г.о.
50:01:0060167:271	Талдомский г.о.
50:01:0060167:3	Талдомский г.о.
50:01:0060167:353	Талдомский г.о.
50:01:0060167:385	Талдомский г.о.
50:01:0060167:49	Талдомский г.о.
50:01:0060167:5	Талдомский г.о.
50:01:0060167:644	Талдомский г.о.
50:01:0060173:3	Талдомский г.о.
50:01:0060173:4	Талдомский г.о.
50:01:0060173:5	Талдомский г.о.
50:01:0060173:6	Талдомский г.о.
50:01:0060173:7	Талдомский г.о.
50:01:0060173:8	Талдомский г.о.
50:01:0060173:9	Талдомский г.о.
50:01:0060174:10	Талдомский г.о.
50:01:0060174:11	Талдомский г.о.
50:01:0060174:12	Талдомский г.о.
50:01:0060174:13	Талдомский г.о.
50:01:0060174:14	Талдомский г.о.
50:01:0060174:15	Талдомский г.о.
50:01:0060174:7	Талдомский г.о.
50:01:0060174:8	Талдомский г.о.
50:01:0060174:9	Талдомский г.о.
50:01:0060375:4	Талдомский г.о.
50:01:0060566:1	Талдомский г.о.
50:01:0060566:2	Талдомский г.о.
50:01:0060566:3	Талдомский г.о.
50:01:0060566:4	Талдомский г.о.
50:01:0060566:5	Талдомский г.о.
50:01:0060566:6	Талдомский г.о.
50:01:0060566:7	Талдомский г.о.
50:01:0060567:1	Талдомский г.о.
50:01:0060567:10	Талдомский г.о.
50:01:0060567:2	Талдомский г.о.
50:01:0060567:3	Талдомский г.о.
50:01:0060567:4	Талдомский г.о.

50:01:0060567:5	Талдомский г.о.
50:01:0060567:6	Талдомский г.о.
50:01:0060567:7	Талдомский г.о.
50:01:0060567:8	Талдомский г.о.
50:01:0060567:9	Талдомский г.о.
50:01:0060570:13	Талдомский г.о.
50:01:0060570:14	Талдомский г.о.
50:01:0060589:10	Талдомский г.о.
50:01:0060589:11	Талдомский г.о.
50:01:0060589:12	Талдомский г.о.
50:01:0060589:13	Талдомский г.о.
50:01:0060589:14	Талдомский г.о.
50:01:0060589:15	Талдомский г.о.
50:01:0060589:16	Талдомский г.о.
50:01:0060589:17	Талдомский г.о.
50:01:0060589:18	Талдомский г.о.
50:01:0060589:4	Талдомский г.о.
50:01:0060589:5	Талдомский г.о.
50:01:0060589:6	Талдомский г.о.
50:01:0060589:7	Талдомский г.о.
50:01:0060589:8	Талдомский г.о.
50:01:0060589:9	Талдомский г.о.
50:01:0060621:12	Талдомский г.о.
50:01:0060354:10	Талдомский г.о.
50:01:0060354:11	Талдомский г.о.
50:01:0060354:4	Талдомский г.о.
50:01:0060354:5	Талдомский г.о.
50:01:0060354:6	Талдомский г.о.
50:01:0060354:7	Талдомский г.о.
50:01:0060354:8	Талдомский г.о.
50:01:0060354:9	Талдомский г.о.
50:01:0060374:2	Талдомский г.о.
50:01:0060374:6	Талдомский г.о.
50:01:0060374:7	Талдомский г.о.
50:01:0060380:2	Талдомский г.о.
50:01:0060380:3	Талдомский г.о.
50:01:0060603:1	Талдомский г.о.
50:01:0060603:2	Талдомский г.о.
50:01:0060603:3	Талдомский г.о.
50:01:0060351:171	Талдомский г.о.
50:01:0060351:220	Талдомский г.о.
50:01:0060351:234	Талдомский г.о.
50:01:0060351:76	Талдомский г.о.
50:01:0060601:162	Талдомский г.о.
50:01:0060605:1	Талдомский г.о.
50:01:0060605:21	Талдомский г.о.
50:01:0060605:22	Талдомский г.о.
50:01:0060605:23	Талдомский г.о.

50:01:0060605:24	Талдомский г.о.
50:01:0060605:25	Талдомский г.о.
50:01:0060605:26	Талдомский г.о.
50:01:0060605:28	Талдомский г.о.
50:01:0060605:29	Талдомский г.о.
50:01:0060605:36	Талдомский г.о.
50:01:0060615:72	Талдомский г.о.
50:01:0020130:15	Талдомский г.о.
50:01:0020130:16	Талдомский г.о.
50:01:0020130:17	Талдомский г.о.
50:01:0020130:18	Талдомский г.о.
50:01:0000000:77	Талдомский г.о.
50:01:0020140:1	Талдомский г.о.
50:01:0020140:22	Талдомский г.о.
50:01:0060180:20	Талдомский г.о.
50:01:0060180:21	Талдомский г.о.
50:01:0060180:22	Талдомский г.о.
50:01:0060180:23	Талдомский г.о.
50:01:0060180:24	Талдомский г.о.
50:01:0060180:25	Талдомский г.о.
50:01:0060180:26	Талдомский г.о.
50:01:0060180:27	Талдомский г.о.
50:01:0060420:1	Талдомский г.о.
50:01:0060624:7	Талдомский г.о.
50:04:0260104:32	Дмитровский г.о.
50:04:0260104:35	Дмитровский г.о.
50:04:0260104:36	Дмитровский г.о.
50:04:0260104:37	Дмитровский г.о.
50:04:0260104:38	Дмитровский г.о.
50:04:0260104:39	Дмитровский г.о.
50:04:0260104:40	Дмитровский г.о.
50:04:0260104:41	Дмитровский г.о.
50:04:0260104:42	Дмитровский г.о.
50:04:0260104:43	Дмитровский г.о.
50:04:0260104:44	Дмитровский г.о.
50:04:0260104:46	Дмитровский г.о.
50:04:0260104:47	Дмитровский г.о.
50:04:0260104:48	Дмитровский г.о.
50:04:0260104:80	Дмитровский г.о.
50:01:0060604:120	Талдомский г.о.
50:01:0060604:197	Талдомский г.о.
50:01:0060604:198	Талдомский г.о.
50:01:0060604:501	Талдомский г.о.
50:01:0060616:15	Талдомский г.о.
50:01:0050139:9	Талдомский г.о.
50:01:0050139:7	Талдомский г.о.
50:01:0060140:33	Талдомский г.о.
50:01:0060165:11	Талдомский г.о.

50:01:0060165:14	Талдомский г.о.
50:01:0060165:17	Талдомский г.о.
50:01:0060165:33	Талдомский г.о.
50:01:0060165:52	Талдомский г.о.
50:01:0060165:71	Талдомский г.о.
50:01:0060166:11	Талдомский г.о.
50:01:0060166:5	Талдомский г.о.
50:01:0060166:7	Талдомский г.о.
50:01:0060167:102	Талдомский г.о.
50:01:0060167:174	Талдомский г.о.
50:01:0060167:180	Талдомский г.о.
50:01:0060167:199	Талдомский г.о.
50:01:0060167:210	Талдомский г.о.
50:01:0060167:26	Талдомский г.о.
50:01:0060167:272	Талдомский г.о.
50:01:0060167:284	Талдомский г.о.
50:01:0060167:369	Талдомский г.о.
50:01:0060167:392	Талдомский г.о.
50:01:0060167:4	Талдомский г.о.
50:01:0060167:445	Талдомский г.о.
50:01:0060167:46	Талдомский г.о.
50:01:0060167:641	Талдомский г.о.
50:01:0060174:17	Талдомский г.о.
50:01:0060375:3	Талдомский г.о.
50:01:0060567:13	Талдомский г.о.
50:01:0060567:14	Талдомский г.о.
50:01:0060570:17	Талдомский г.о.
50:01:0060589:19	Талдомский г.о.
50:01:0060589:31	Талдомский г.о.
50:01:0060621:5	Талдомский г.о.
50:01:0060621:6	Талдомский г.о.
50:01:0060621:8	Талдомский г.о.
50:01:0060374:5	Талдомский г.о.
50:01:0060380:4	Талдомский г.о.
50:01:0060351:22	Талдомский г.о.
50:01:0060351:233	Талдомский г.о.
50:01:0060605:27	Талдомский г.о.
50:01:0060605:4	Талдомский г.о.
50:01:0060605:87	Талдомский г.о.
50:01:0060614:18	Талдомский г.о.
50:01:0020130:29	Талдомский г.о.
50:04:0260104:82	Дмитровский г.о.
50:01:0060604:190	Талдомский г.о.
50:01:0060604:502	Талдомский г.о.
50:01:0060621:9	Талдомский г.о.
50:01:0060140:35	Талдомский г.о.
50:01:0060165:12	Талдомский г.о.
50:01:0060165:15	Талдомский г.о.



50:01:0060165:31	Талдомский г.о.
50:01:0060165:47	Талдомский г.о.
50:01:0060165:53	Талдомский г.о.
50:01:0060166:12	Талдомский г.о.
50:01:0060167:135	Талдомский г.о.
50:01:0060167:156	Талдомский г.о.
50:01:0060167:179	Талдомский г.о.
50:01:0060167:247	Талдомский г.о.
50:01:0060167:384	Талдомский г.о.
50:01:0060167:59	Талдомский г.о.
50:01:0060174:18	Талдомский г.о.
50:01:0060375:2	Талдомский г.о.
50:01:0060567:16	Талдомский г.о.
50:01:0060589:28	Талдомский г.о.
50:01:0060589:53	Талдомский г.о.
50:01:0060354:16	Талдомский г.о.
50:01:0060603:5	Талдомский г.о.
50:01:0060351:612	Талдомский г.о.
50:01:0060615:77	Талдомский г.о.
50:01:0020140:4	Талдомский г.о.
50:01:0060166:9	Талдомский г.о.
50:01:0060167:209	Талдомский г.о.
50:01:0060167:231	Талдомский г.о.
50:01:0060167:324	Талдомский г.о.
50:01:0060167:629	Талдомский г.о.
50:01:0060167:8	Талдомский г.о.
50:01:0060589:29	Талдомский г.о.
50:01:0060621:19	Талдомский г.о.
50:01:0060351:633	Талдомский г.о.
50:01:0060420:2	Талдомский г.о.
50:01:0060604:213	Талдомский г.о.
50:01:0060621:2	Талдомский г.о.
50:01:0060621:3	Талдомский г.о.
50:01:0060621:4	Талдомский г.о.
50:01:0060356:132	Талдомский г.о.
50:01:0060605:40	Талдомский г.о.
50:01:0060616:2	Талдомский г.о.
50:01:0060601:508	Талдомский г.о.
50:01:0060605:5	Талдомский г.о.
50:01:0060621:7	Талдомский г.о.
50:01:0060616:22	Талдомский г.о.
50:01:0000000:12376	Талдомский г.о.
50:01:0060165:82	Талдомский г.о.
50:01:0060167:431	Талдомский г.о.
50:01:0060601:524	Талдомский г.о.
50:01:0060616:24	Талдомский г.о.
50:01:0060167:432	Талдомский г.о.
50:04:0000000:377	Дмитровский г.о.

50:04:0260107:3	Дмитровский г.о.
50:04:0260108:28	Дмитровский г.о.
50:04:0260108:37	Дмитровский г.о.
50:04:0260108:20	Дмитровский г.о.
50:04:0260108:47	Дмитровский г.о.
50:04:0260106:8	Дмитровский г.о.
50:04:0260106:25	Дмитровский г.о.
50:04:0260106:19	Дмитровский г.о.
50:04:0260106:18	Дмитровский г.о.
50:04:0260106:16	Дмитровский г.о.
50:04:0000000:72947	Дмитровский г.о.
50:04:0260106:1	Дмитровский г.о.
50:04:0260106:21	Дмитровский г.о.
50:04:0260106:22	Дмитровский г.о.
50:04:0260106:29	Дмитровский г.о.
50:04:0260106:5	Дмитровский г.о.
50:04:0260106:9	Дмитровский г.о.
50:04:0260104:92	Дмитровский г.о.
50:01:0050139	Талдомский г.о.
50:01:0050431	Талдомский г.о.
50:01:0060375	Талдомский г.о.
50:01:0060351	Талдомский г.о.
50:01:0060354	Талдомский г.о.
50:01:0060374	Талдомский г.о.
50:01:0060380	Талдомский г.о.
50:01:0060356	Талдомский г.о.
50:01:0060601	Талдомский г.о.
50:01:0060603	Талдомский г.о.
50:01:0060604	Талдомский г.о.
50:01:0060624	Талдомский г.о.
50:01:0060610	Талдомский г.о.
50:01:0060614	Талдомский г.о.
50:01:0060605	Талдомский г.о.
50:01:0060615	Талдомский г.о.
50:01:0060616	Талдомский г.о.
50:04:0260104	Дмитровский г.о.
50:04:0260107	Дмитровский г.о.
50:04:0260108	Дмитровский г.о.
50:04:0260106	Дмитровский г.о.
50:01:0060621	Талдомский г.о.
50:01:0060589	Талдомский г.о.
50:01:0060570	Талдомский г.о.
50:01:0060566	Талдомский г.о.
50:01:0060567	Талдомский г.о.
50:01:0060420	Талдомский г.о.
50:01:0060174	Талдомский г.о.
50:01:0060173	Талдомский г.о.
50:01:0060167	Талдомский г.о.

50:01:0060165	Талдомский г.о.
50:01:0060168	Талдомский г.о.
50:01:0060153	Талдомский г.о.
50:01:0060127	Талдомский г.о.
50:01:0060134	Талдомский г.о.
50:01:0060139	Талдомский г.о.
50:01:0060119	Талдомский г.о.
50:01:0060140	Талдомский г.о.
50:01:0060180	Талдомский г.о.
50:01:0020140	Талдомский г.о.
50:01:0020130	Талдомский г.о.
50:01:0060166	Талдомский г.о.

**ОПИСАНИЕ МЕСТОПОЛОЖЕНИЯ ГРАНИЦ**  
**Публичный сервитут в целях размещения существующего объекта**  
**электросетевого хозяйства ВЛ 110 кВ "Вербилки -Талдом II"**  
 (наименование объекта, местоположение границ которого описано  
 (далее - объект))

**Раздел 1**

<b>Сведения об объекте</b>		
<b>№ п/п</b>	<b>Характеристика объекта</b>	<b>Описание характеристики</b>
<b>1</b>	<b>2</b>	<b>3</b>
1	Местоположение объекта	Московская область, Талдомский городской округ, Дмитровский городской округ
2	Площадь объекта ± величина погрешности определения площади (P ± Дельта P)	1570065 кв.м. ± 439 кв.
3	Иные характеристики объекта	Публичный сервитут в целях размещения существующего объекта электросетевого хозяйства ВЛ 110 кВ "Вербилки -Талдом II" сроком действия 49 лет в интересах Публичного акционерного общества «Россети Московский регион»

Местоположение публичного сервитута: Московская область, Талдомский городской округ, Дмитровский городской округ			
Система координат		МСК-50, зона 1	
Метод определения координат		Аналитический	
Обозначение характерных точек границ	Координаты, м		Средняя квадратическая погрешность положения характерной точки (M <sub>t</sub> ), м
	X	Y	
1	2	3	4
1	579145.80	1381123.63	0.10
2	579120.22	1381168.86	0.10
3	579085.33	1381334.93	0.10
4	579050.76	1381507.12	0.10
5	579018.97	1381672.25	0.10
6	579017.60	1381676.60	0.10
7	579015.28	1381680.53	0.10
8	579014.33	1381681.79	0.10
9	578953.55	1381743.31	0.10
10	578949.80	1381746.29	0.10
11	578945.45	1381748.30	0.10
12	578943.20	1381748.90	0.10
13	578941.06	1381749.22	0.10
14	578907.93	1381752.36	0.10
15	578907.01	1381709.34	0.10
16	578929.56	1381707.48	0.10
17	578979.59	1381657.70	0.10
18	579010.78	1381499.21	0.10
19	579045.39	1381326.78	0.10
20	579080.49	1381155.67	0.10
21	579081.44	1381153.17	0.10
22	579095.52	1381123.62	0.10
1	579145.80	1381123.63	0.10
23	578885.03	1381711.14	0.10
24	578885.97	1381754.45	0.10
25	578824.87	1381760.25	0.10
26	578574.72	1381775.36	0.10
27	578325.07	1381789.91	0.10
28	578075.65	1381804.22	0.10
29	577838.27	1381817.89	0.10
30	577576.31	1381832.94	0.10
31	577326.66	1381847.18	0.10
32	577076.89	1381861.47	0.10
33	576827.20	1381875.31	0.10
34	576596.47	1381886.41	0.10
35	576379.19	1381899.15	0.10

36	576163.37	1381911.22	0.10
37	575946.89	1381923.36	0.10
38	575738.64	1381935.41	0.10
39	575562.40	1381945.58	0.10
40	575388.64	1381955.69	0.10
41	575203.53	1381966.07	0.10
42	575013.59	1381976.86	0.10
43	574823.19	1381987.39	0.10
44	574769.56	1381990.60	0.10
45	574765.63	1381945.25	0.10
46	574820.59	1381941.96	0.10
47	575011.05	1381931.43	0.10
48	575200.97	1381920.63	0.10
49	575386.05	1381910.26	0.10
50	575559.76	1381900.15	0.10
51	575736.01	1381889.97	0.10
52	575944.30	1381877.92	0.10
53	576160.82	1381865.78	0.10
54	576376.58	1381853.72	0.10
55	576594.08	1381840.96	0.10
56	576824.93	1381831.36	0.10
57	577074.29	1381816.24	0.10
58	577324.08	1381801.94	0.10
59	577573.72	1381787.71	0.10
60	577835.67	1381772.66	0.10
61	578073.04	1381758.99	0.10
62	578322.45	1381744.67	0.10
63	578572.10	1381730.13	0.10
64	578821.72	1381716.35	0.10
23	578885.03	1381711.14	0.10
65	574731.71	1381947.28	0.10
66	574735.63	1381992.64	0.10
67	574665.30	1381996.85	0.10
68	574449.28	1382009.00	0.10
69	574230.83	1382021.37	0.10
70	573948.64	1382037.57	0.10
71	573643.20	1382054.71	0.10
72	573304.96	1382073.56	0.10
73	573003.82	1382091.28	0.10
74	572684.16	1382108.74	0.10
75	572425.07	1382119.29	0.10
76	572284.63	1382342.21	0.10
77	572128.81	1382601.01	0.10
78	571976.38	1382854.17	0.10
79	571818.28	1383116.81	0.10

80	571647.31	1383400.83	0.10
81	571472.18	1383692.04	0.10
82	571282.32	1384006.29	0.10
83	571111.39	1384290.89	0.10
84	570940.41	1384574.14	0.10
85	570845.07	1384733.01	0.10
86	570732.56	1384918.77	0.10
87	570604.04	1385132.83	0.10
88	570502.93	1385301.40	0.10
89	570395.83	1385478.12	0.10
90	570292.63	1385650.34	0.10
91	570176.26	1385843.55	0.10
92	570078.80	1386005.79	0.10
93	569982.17	1386166.41	0.10
94	569867.90	1386356.17	0.10
95	569765.19	1386527.93	0.10
96	569657.98	1386705.80	0.10
97	569559.16	1386876.80	0.10
98	569550.89	1386884.63	0.10
99	569539.69	1386886.68	0.10
100	569324.38	1386888.64	0.10
101	569094.74	1386902.47	0.10
102	568791.03	1386921.62	0.10
103	568559.62	1386935.36	0.10
104	568295.62	1386951.45	0.10
105	568064.06	1386966.03	0.10
106	567842.84	1386980.11	0.10
107	567589.33	1386996.60	0.10
108	567323.38	1387013.42	0.10
109	567114.55	1387027.37	0.10
110	566917.45	1387040.71	0.10
111	566719.00	1387053.92	0.10
112	566496.48	1387068.45	0.10
113	566295.76	1387081.52	0.10
114	566058.40	1387096.99	0.10
115	565819.50	1387109.73	0.10
116	565589.89	1387123.58	0.10
117	565365.25	1387138.17	0.10
118	565120.01	1387154.19	0.10
119	564871.17	1387170.17	0.10
120	564713.30	1387181.58	0.10
121	564710.93	1387181.49	0.10
122	564584.83	1387188.95	0.10
123	564405.35	1387200.68	0.10
124	564405.49	1387199.30	0.10
125	564400.49	1387197.81	0.10

126	564402.53	1387155.27	0.10
127	564581.79	1387143.55	0.10
128	564710.61	1387133.39	0.10
129	564713.08	1387133.49	0.10
130	564868.25	1387124.76	0.10
131	565117.07	1387108.78	0.10
132	565362.29	1387092.75	0.10
133	565587.03	1387078.16	0.10
134	565816.94	1387064.29	0.10
135	566055.74	1387051.56	0.10
136	566292.80	1387036.10	0.10
137	566493.52	1387023.04	0.10
138	566716.00	1387008.51	0.10
139	566914.41	1386995.30	0.10
140	567111.50	1386981.96	0.10
141	567320.42	1386968.01	0.10
142	567586.42	1386951.19	0.10
143	567839.91	1386934.70	0.10
144	568061.19	1386920.61	0.10
145	568292.80	1386906.03	0.10
146	568556.89	1386889.93	0.10
147	568788.25	1386876.19	0.10
148	569091.95	1386857.04	0.10
149	569322.53	1386843.16	0.10
150	569531.13	1386838.75	0.10
151	569620.07	1386683.43	0.10
152	569727.46	1386505.27	0.10
153	569830.16	1386333.52	0.10
154	569944.47	1386143.71	0.10
155	570041.09	1385983.12	0.10
156	570138.55	1385820.87	0.10
157	570254.90	1385627.68	0.10
158	570358.13	1385455.41	0.10
159	570465.24	1385278.69	0.10
160	570566.30	1385110.19	0.10
161	570694.88	1384896.04	0.10
162	570807.38	1384710.28	0.10
163	570902.71	1384551.44	0.10
164	571073.69	1384268.18	0.10
165	571244.63	1383983.57	0.10
166	571434.49	1383669.31	0.10
167	571609.64	1383378.08	0.10
168	571779.26	1383093.38	0.10
169	571937.39	1382830.70	0.10
170	572089.82	1382577.54	0.10
171	572245.82	1382318.44	0.10



172	572392.01	1382083.31	0.10
173	572395.04	1382079.55	0.10
174	572399.73	1382076.12	0.10
175	572405.35	1382073.53	0.10
176	572410.23	1382072.75	0.10
177	572682.01	1382063.29	0.10
178	573001.25	1382045.85	0.10
179	573302.36	1382028.12	0.10
180	573640.66	1382009.28	0.10
181	573946.06	1381992.14	0.10
182	574228.24	1381975.94	0.10
183	574446.72	1381963.57	0.10
184	574662.68	1381951.42	0.10
65	574731.71	1381947.28	0.10
185	564378.43	1387156.84	0.10
186	564376.96	1387187.53	0.10
187	564371.72	1387183.37	0.10
188	564371.08	1387191.44	0.10
189	564369.96	1387203.00	0.10
190	564326.63	1387205.83	0.10
191	564086.83	1387221.27	0.10
192	563799.72	1387239.90	0.10
193	563614.64	1387254.08	0.10
194	563365.41	1387270.63	0.10
195	563225.66	1387279.93	0.10
196	563070.70	1387290.63	0.10
197	562795.64	1387309.42	0.10
198	562517.62	1387328.10	0.10
199	562243.10	1387346.54	0.10
200	561966.10	1387365.60	0.10
201	561695.14	1387384.00	0.10
202	561432.54	1387402.21	0.10
203	561311.94	1387411.42	0.10
204	561309.58	1387411.58	0.10
205	561077.58	1387426.23	0.10
206	561058.37	1387427.56	0.10
207	561033.86	1387383.64	0.10
208	561074.45	1387380.83	0.10
209	561306.25	1387363.65	0.10
210	561308.67	1387363.48	0.10
211	561429.47	1387356.81	0.10
212	561692.02	1387338.60	0.10
213	561962.99	1387320.20	0.10
214	562240.01	1387301.14	0.10
215	562514.57	1387282.69	0.10

216	562792.57	1387264.01	0.10
217	563067.58	1387245.23	0.10
218	563222.58	1387234.53	0.10
219	563362.39	1387225.22	0.10
220	563611.39	1387208.69	0.10
221	563796.48	1387194.50	0.10
222	564083.89	1387175.86	0.10
223	564323.68	1387160.42	0.10
185	564378.43	1387156.84	0.10
224	561003.15	1387385.77	0.10
225	561027.72	1387429.68	0.10
226	560867.58	1387440.77	0.10
227	560601.93	1387458.87	0.10
228	560325.15	1387478.00	0.10
229	560097.91	1387493.10	0.10
230	559820.40	1387512.58	0.10
231	559548.64	1387532.15	0.10
232	559300.43	1387548.96	0.10
233	559152.47	1387559.46	0.10
234	558942.37	1387572.40	0.10
235	558740.74	1387586.58	0.10
236	558537.21	1387600.87	0.10
237	558293.20	1387617.61	0.10
238	558115.58	1387630.06	0.10
239	557854.18	1387649.05	0.10
240	557607.85	1387666.49	0.10
241	557344.09	1387689.66	0.10
242	557325.41	1387680.39	0.10
243	557324.60	1387660.43	0.10
244	557310.10	1387507.71	0.10
245	557289.43	1387190.79	0.10
246	557271.75	1386946.79	0.10
247	557253.84	1386700.82	0.10
248	557236.53	1386457.72	0.10
249	557218.58	1386207.96	0.10
250	557201.02	1385972.62	0.10
251	557183.49	1385726.59	0.10
252	557167.14	1385485.30	0.10
253	557167.12	1385483.01	0.10
254	557167.37	1385480.64	0.10
255	557168.06	1385477.71	0.10
256	557169.11	1385475.04	0.10
257	557234.70	1385338.67	0.10
258	557235.53	1385337.24	0.10
259	557341.99	1385177.97	0.10

260	557307.65	1385063.35	0.10
261	557245.52	1384846.95	0.10
262	557244.90	1384843.95	0.10
263	557244.75	1384840.78	0.10
264	557244.95	1384838.34	0.10
265	557245.41	1384836.07	0.10
266	557311.77	1384585.69	0.10
267	557376.80	1384345.22	0.10
268	557424.48	1384166.56	0.10
269	557474.16	1383983.16	0.10
270	557528.03	1383786.75	0.10
271	557529.23	1383784.18	0.10
272	557641.20	1383591.52	0.10
273	557750.75	1383400.72	0.10
274	557861.74	1383212.06	0.10
275	557975.36	1383022.35	0.10
276	558080.67	1382842.54	0.10
277	558190.49	1382655.79	0.10
278	558299.76	1382469.14	0.10
279	558407.69	1382284.54	0.10
280	558421.98	1382260.40	0.10
281	558449.95	1382280.74	0.10
282	558455.16	1382284.53	0.10
283	558442.81	1382305.24	0.10
284	558334.94	1382489.72	0.10
285	558225.64	1382676.41	0.10
286	558115.82	1382863.16	0.10
287	558010.43	1383043.12	0.10
288	557896.78	1383232.88	0.10
289	557786.00	1383421.19	0.10
290	557676.51	1383611.87	0.10
291	557566.84	1383802.05	0.10
292	557513.47	1383993.91	0.10
293	557463.84	1384177.14	0.10
294	557416.16	1384355.79	0.10
295	557351.15	1384596.20	0.10
296	557286.95	1384841.16	0.10
297	557346.76	1385051.87	0.10
298	557384.44	1385175.55	0.10
299	557385.26	1385180.07	0.10
300	557385.01	1385184.79	0.10
301	557383.86	1385188.98	0.10
302	557381.90	1385192.73	0.10
303	557271.15	1385358.64	0.10
304	557208.88	1385488.00	0.10
305	557224.15	1385723.79	0.10

306	557241.67	1385969.65	0.10
307	557259.23	1386204.98	0.10
308	557277.18	1386454.82	0.10
309	557294.49	1386697.90	0.10
310	557312.40	1386943.84	0.10
311	557330.10	1387188.03	0.10
312	557349.98	1387504.44	0.10
313	557364.46	1387643.12	0.10
314	557604.41	1387622.61	0.10
315	557851.04	1387605.15	0.10
316	558112.44	1387586.17	0.10
317	558290.16	1387573.71	0.10
318	558534.16	1387556.97	0.10
319	558737.66	1387542.68	0.10
320	558939.32	1387528.50	0.10
321	559149.19	1387512.57	0.10
322	559297.23	1387502.06	0.10
323	559545.54	1387486.74	0.10
324	559817.18	1387467.18	0.10
325	560094.80	1387447.70	0.10
326	560322.06	1387432.60	0.10
327	560598.81	1387413.47	0.10
328	560864.46	1387395.37	0.10
224	561003.15	1387385.77	0.10
329	558575.85	1382081.90	0.10
330	558568.10	1382095.12	0.10
331	558463.68	1382270.24	0.10
332	558462.67	1382269.66	0.10
333	558462.41	1382269.51	0.10
334	558458.30	1382267.16	0.10
335	558451.88	1382263.25	0.10
336	558438.27	1382253.67	0.10
337	558429.75	1382247.30	0.10
338	558523.85	1382088.38	0.10
339	558544.40	1382085.82	0.10
340	558540.86	1382083.54	0.10
341	558545.47	1382076.30	0.10
342	558552.75	1382080.96	0.10
343	558550.11	1382085.10	0.10
329	558575.85	1382081.90	0.10
344	558565.37	1382017.70	0.10
345	558630.84	1381906.03	0.10
346	558662.05	1381698.82	0.10
347	558701.93	1381453.05	0.10

348	558717.29	1381358.29	0.10
349	558723.16	1381358.82	0.10
350	558723.59	1381358.85	0.10
351	558731.99	1381359.26	0.10
352	558732.37	1381359.27	0.10
353	558740.16	1381359.35	0.10
354	558748.46	1381359.58	0.10
355	558748.96	1381359.58	0.10
356	558757.15	1381359.40	0.10
357	558758.65	1381359.37	0.10
358	558742.40	1381459.63	0.10
359	558702.32	1381705.10	0.10
360	558671.28	1381916.09	0.10
361	558670.94	1381917.84	0.10
362	558670.37	1381919.79	0.10
363	558669.61	1381921.70	0.10
364	558668.67	1381923.52	0.10
365	558617.25	1382011.25	0.10
344	558565.37	1382017.70	0.10
366	558761.90	1381339.29	0.10
367	558756.72	1381339.39	0.10
368	558748.75	1381339.57	0.10
369	558740.63	1381339.35	0.10
370	558740.46	1381339.34	0.10
371	558732.76	1381339.27	0.10
372	558724.76	1381338.88	0.10
373	558720.49	1381338.50	0.10
374	558741.92	1381206.29	0.10
375	558777.16	1380984.09	0.10
376	558798.74	1380848.91	0.10
377	558818.57	1380563.23	0.10
378	558837.64	1380313.23	0.10
379	558856.07	1380064.19	0.10
380	558874.94	1379814.77	0.10
381	558892.68	1379578.31	0.10
382	558904.91	1379424.36	0.10
383	558912.37	1379331.38	0.10
384	558912.66	1379329.44	0.10
385	558965.70	1379059.41	0.10
386	559009.89	1378838.77	0.10
387	559063.71	1378569.61	0.10
388	559112.73	1378325.46	0.10
389	559161.96	1378085.93	0.10
390	559163.97	1378075.88	0.10
391	559203.25	1378091.09	0.10

392	559202.64	1378094.18	0.10
393	559152.66	1378333.60	0.10
394	559103.67	1378577.61	0.10
395	559049.86	1378846.77	0.10
396	559005.68	1379067.31	0.10
397	558953.61	1379336.32	0.10
398	558945.78	1379427.69	0.10
399	558933.31	1379581.47	0.10
400	558915.58	1379817.83	0.10
401	558896.71	1380067.23	0.10
402	558878.29	1380316.28	0.10
403	558859.22	1380566.16	0.10
404	558840.13	1380851.90	0.10
405	558839.98	1380853.87	0.10
406	558817.65	1380990.57	0.10
407	558782.41	1381212.78	0.10
366	558761.90	1381339.29	0.10
408	559190.97	1378053.84	0.10
409	559170.00	1378045.68	0.10
410	559208.68	1377852.02	0.10
411	558949.75	1377645.01	0.10
412	558733.90	1377655.23	0.10
413	558733.47	1377655.04	0.10
414	558732.29	1377654.57	0.10
415	558727.50	1377652.86	0.10
416	558718.53	1377649.49	0.10
417	558718.41	1377649.45	0.10
418	558704.88	1377644.47	0.10
419	558702.85	1377643.70	0.10
420	558705.22	1377640.06	0.10
421	558705.39	1377639.81	0.10
422	558711.23	1377630.49	0.10
423	558717.59	1377620.77	0.10
424	558721.40	1377614.97	0.10
425	558724.76	1377614.86	0.10
426	558955.66	1377603.26	0.10
427	558959.16	1377603.40	0.10
428	558962.71	1377604.18	0.10
429	558966.26	1377605.64	0.10
430	558969.38	1377607.69	0.10
431	559244.46	1377827.75	0.10
432	559248.08	1377831.51	0.10
433	559250.65	1377836.21	0.10
434	559251.98	1377841.83	0.10
435	559251.67	1377847.49	0.10

436	559209.50	1378059.69	0.10
408	559190.97	1378053.84	0.10
437	558675.83	1377621.05	0.10
438	558669.88	1377630.15	0.10
439	558657.67	1377648.70	0.10
440	558657.54	1377648.90	0.10
441	558651.56	1377658.28	0.10
442	558520.80	1377662.98	0.10
443	558517.62	1377662.63	0.10
444	558404.97	1377632.72	0.10
445	558411.29	1377604.87	0.10
446	558414.17	1377592.14	0.10
447	558523.87	1377621.36	0.10
448	558678.78	1377616.35	0.10
437	558675.83	1377621.05	0.10
449	558384.05	1377604.81	0.10
450	558381.27	1377614.31	0.10
451	558371.81	1377611.55	0.10
452	558374.59	1377602.05	0.10
449	558384.05	1377604.81	0.10

Схема расположения границ публичного сервитута

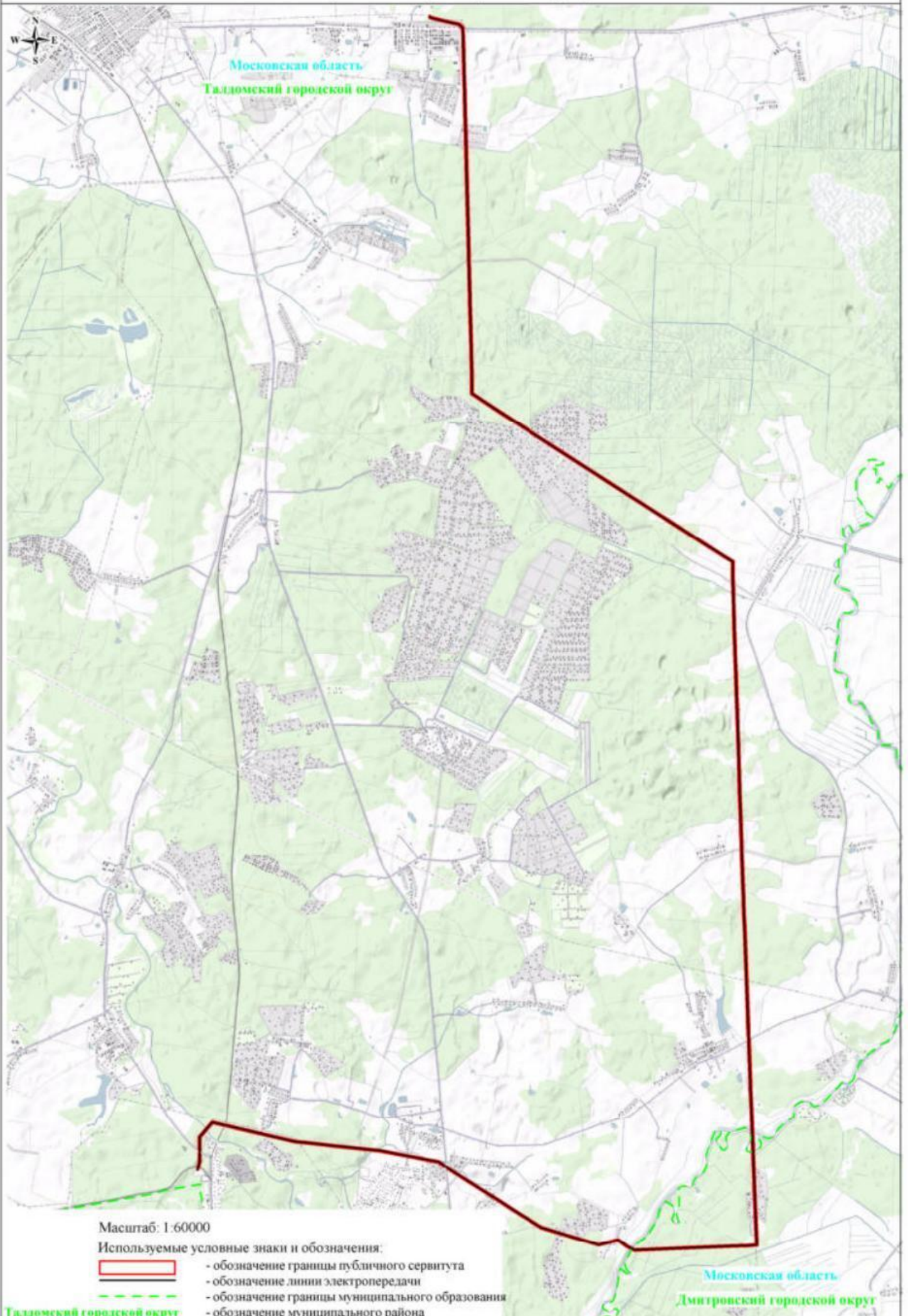
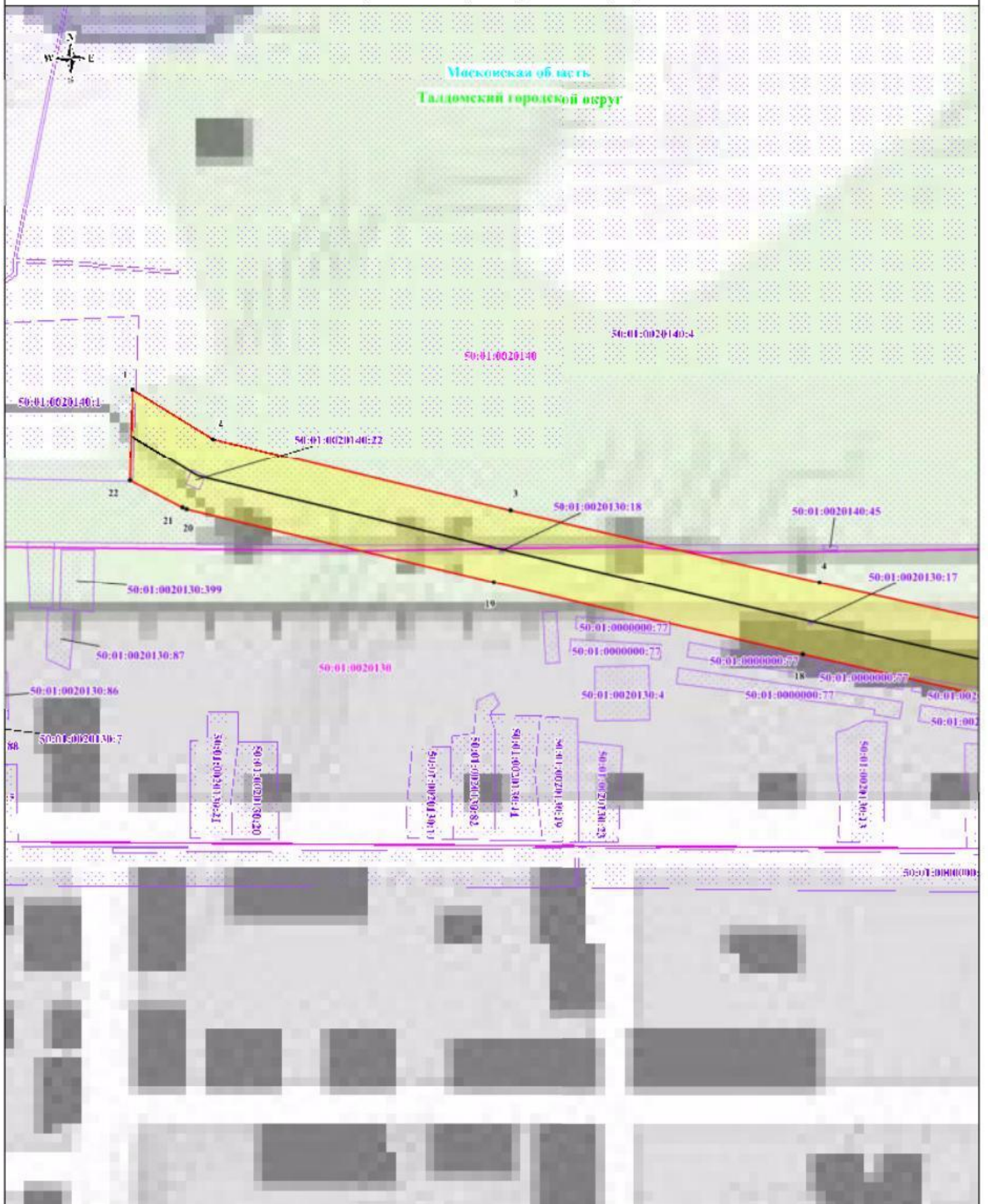




Схема расположения границ публичного сервитута



Масштаб: 1:2000

Выписка №1

Используются условные знаки и обозначения:






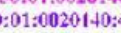
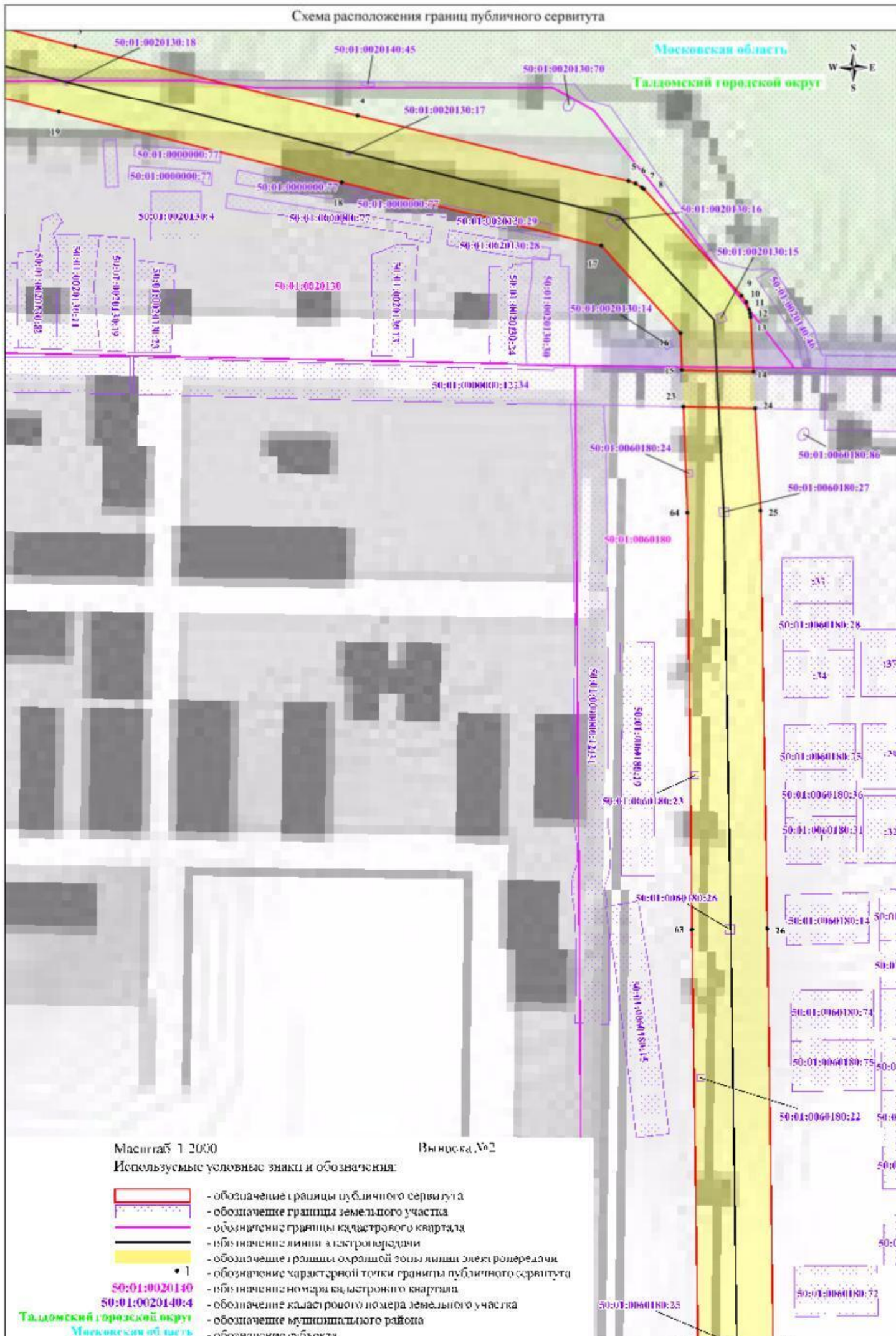
-  - обозначение границы публичного сервитута
-  - обозначение границы земельного участка
-  - обозначение границы кадастрового квартала
-  - обозначение линии электропередачи
-  - обозначение границы охранной зоны линии электропередачи
-  • I - обозначение характерной точки границы публичного сервитута
- 50:01:0020140 - обозначение номера кадастрового квартала
- 50:01:0020140:4 - обозначение кадастрового номера земельного участка
- Талдомский городской округ - обозначение муниципального района
- Московская область - обозначение субъекта

Схема расположения границ публичного сервитута



Масштаб 1:2000

Выноска №2

Используйте условные знаки и обозначения:










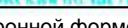
-  - обозначение границы публичного сервитута
-  - обозначение границы земельного участка
-  - обозначение границы кадастрового квартала
-  - обозначение линии застройки здания
-  - обозначение границы охранной зоны линии электропередачи
-  • 1 - обозначение характерной точки границ публичного сервитута
-  50:01:0020140 - обозначение номера кадастрового квартала
-  Талдомский городской округ - обозначение кадастрового номера земельного участка
-  Московская область - обозначение муниципального района
-  - обозначение объекта

Схема расположения границ публичного сервитута

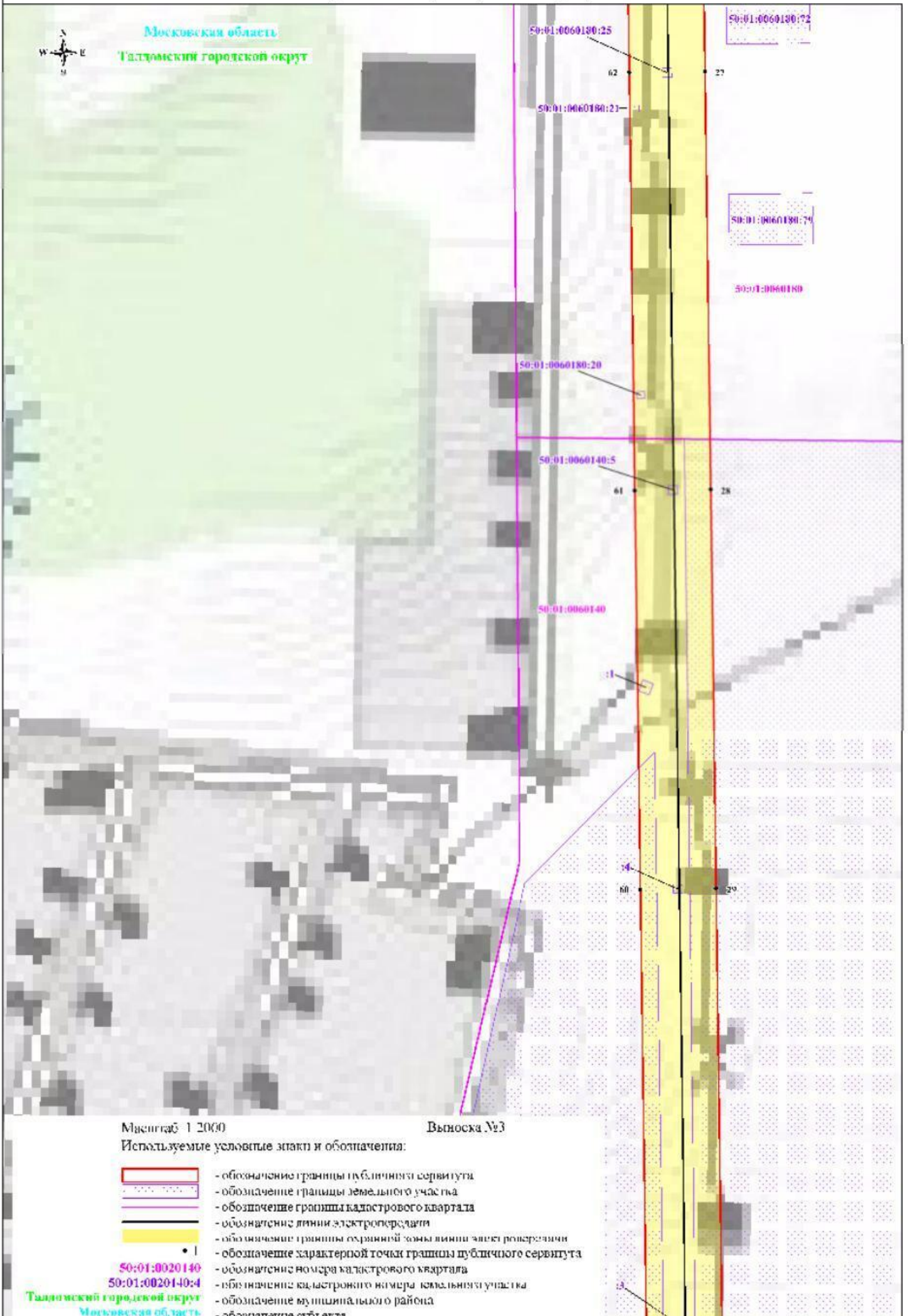
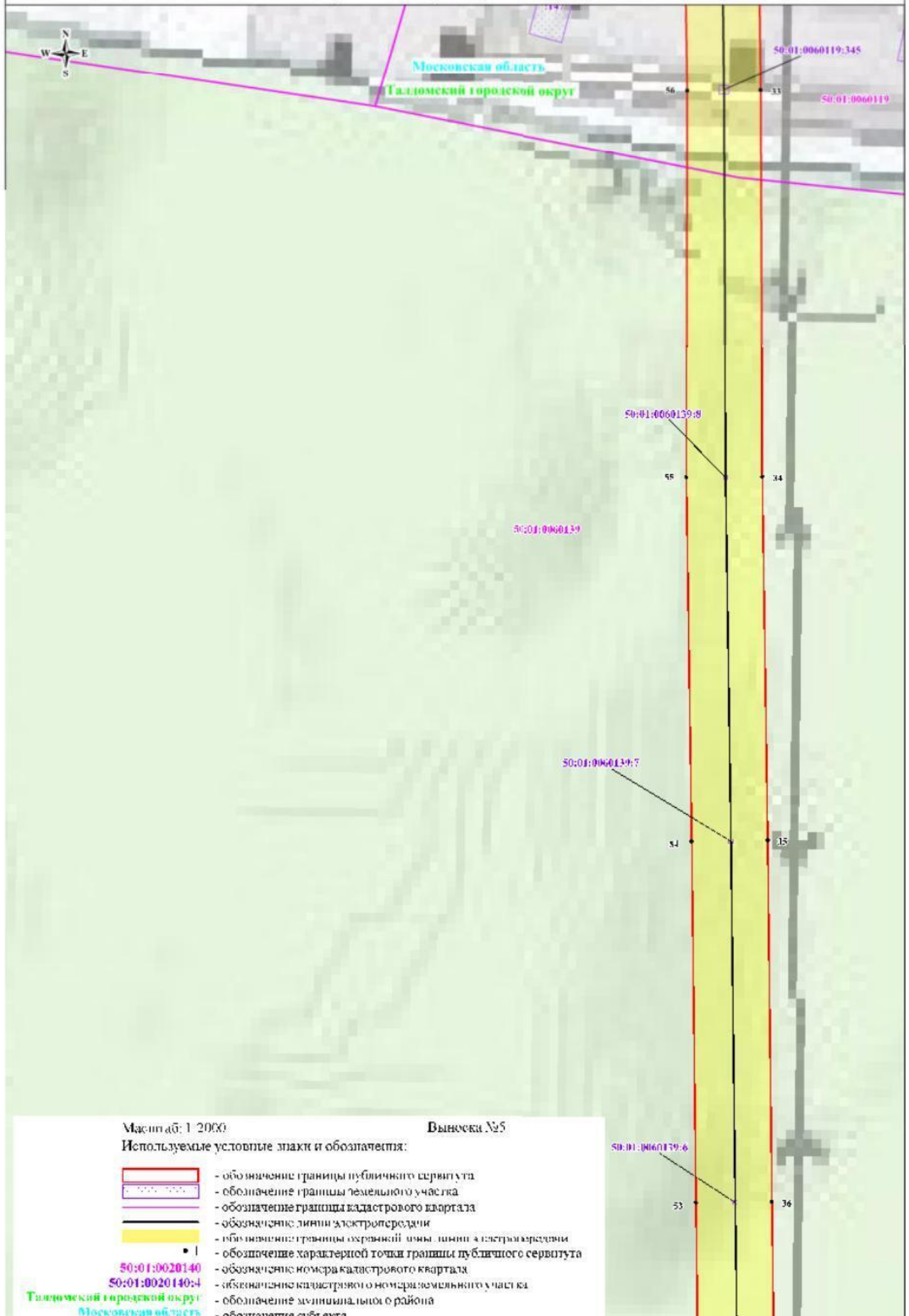


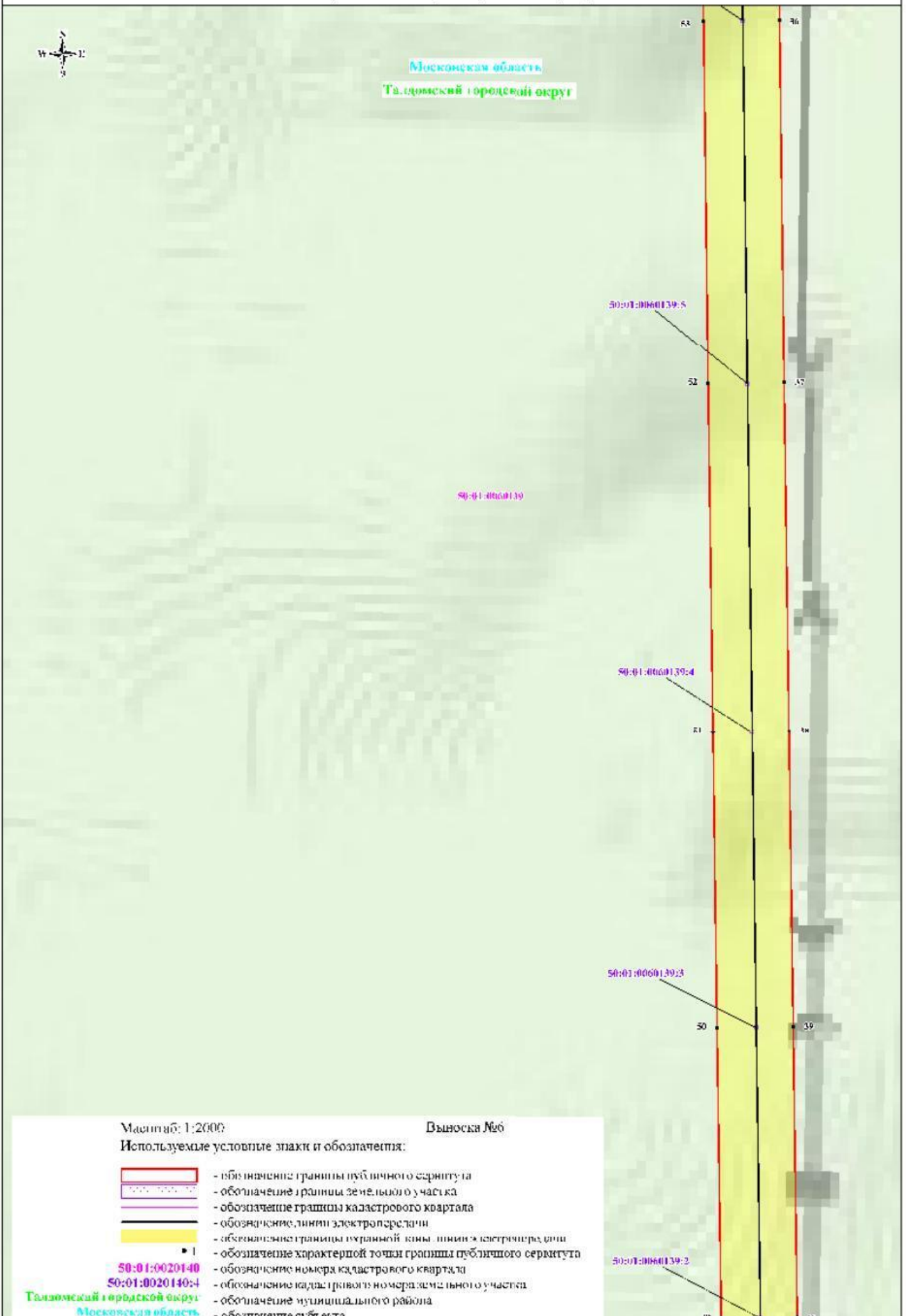


Схема расположения границ публичного сервитута











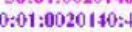


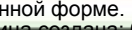
Московская область  
Талдомский городской округ



Масштаб: 1:2000

Выноска №6

Используемые условные знаки и обозначения:

-  - обозначение границы публичного сервитута
-  - обозначение границы земельного участка
-  - обозначение границы кадастрового квартала
-  - обозначение линии электропередачи
-  - обозначение границы охранной зоны линии электропередачи
-  - обозначение характерной точки границы публичного сервитута
-  50:01:0020140 - обозначение номера кадастрового квартала
-  50:01:0020140:4 - обозначение кадастрового номера земельного участка
-  Талдомский городской округ - обозначение муниципального района
-  Московская область - обозначение субъекта

50:01:0060139:2

50:01:0060139:3

50:01:0060139:4

50:01:0060139:5

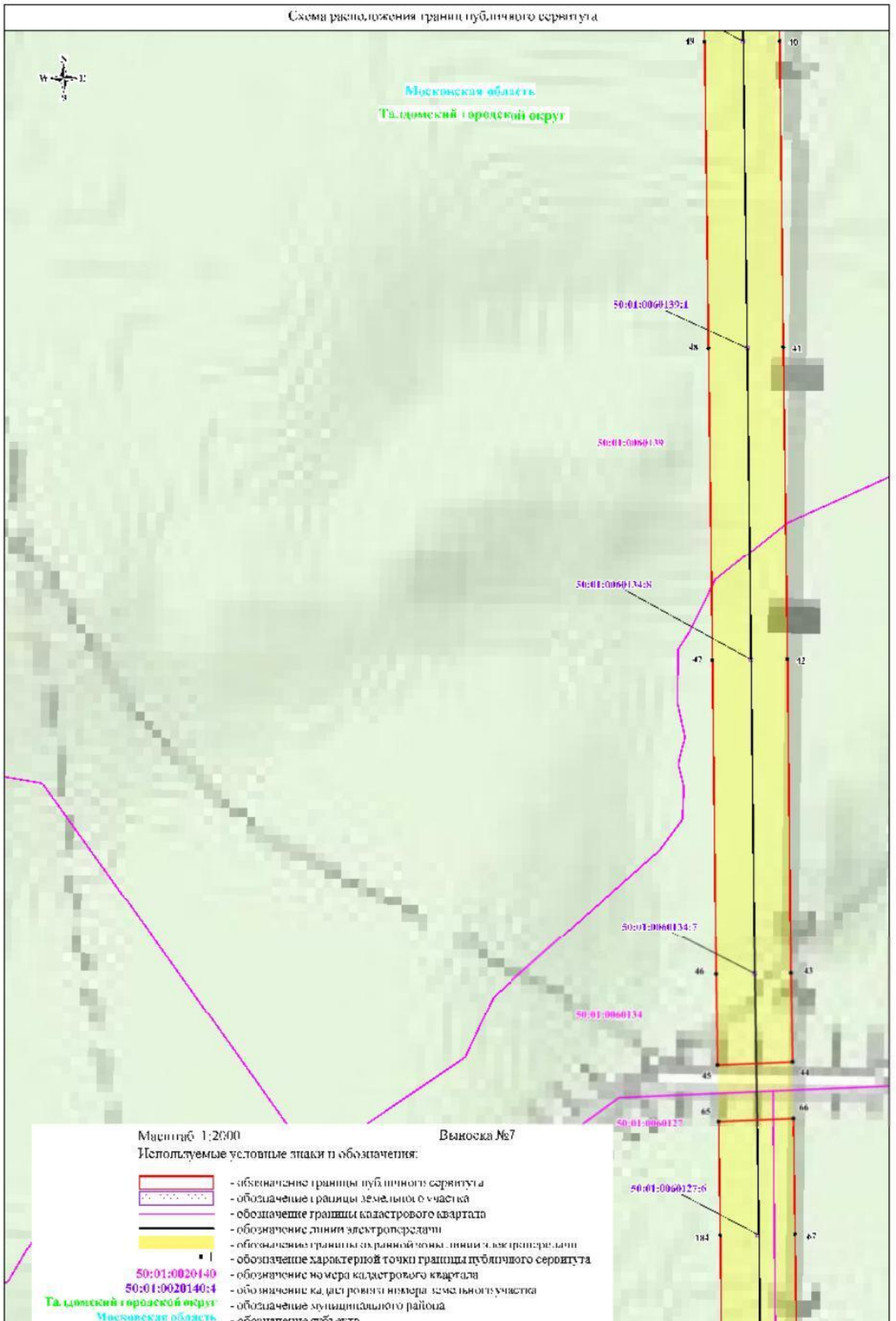


Схема расположения границ публичного сервитута



Масштаб: 1:2000

Выписка №8

Используются условные знаки и обозначения:

- обозначение границы публичного сервитута
- обозначение границы земельного участка
- обозначение границы кадастрового квартала
- обозначение линии электропередачи
- обозначение границы охранной зоны линии электропередачи
- обозначение характерной точки границы публичного сервитута
- 50:01:0020140 - обозначение номера кадастрового квартала
- 50:01:0020140:4 - обозначение кадастрового номера земельного участка
- Талдомский городской округ - обозначение муниципального района
- Московская область - обозначение субъекта





Московская область  
Талдомский городской округ

50:01:0060153:10

181

70

50:01:0060153

50:01:0060153:9

180

71

50:01:0060153:8

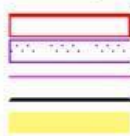
179

72

Масштаб: 1:2000

Выноска №9

Используемые условные знаки и обозначения:



- обозначение границы публичного сервитута
- обозначение границы земельного участка
- обозначение границы кадастрового квартала
- обозначение линии электропередачи
- обозначение границы охранной зоны линии электропередачи
- обозначение характерной точки границы публичного сервитута
- 1
- 50:01:0020140
- 50:01:0020140:4
- обозначение номера кадастрового квартала
- обозначение кадастрового номера земельного участка
- обозначение муниципального района
- обозначение субъекта

Талдомский городской округ  
Московская область






Московская об. часть  
Талдомский городской округ

Масштаб: 1:2000

Выписка №10

Используемые условные знаки и обозначения:







-  - обозначение границы публичного сервитута
-  - обозначение границы земельного участка
-  - обозначение границы кадастрового квартала
-  - обозначение линии электропередачи
-  - обозначение границы охранной зоны линии электропередачи
-  • 1 - обозначение характерной точки границы публичного сервитута
-  50:01:0020140 - обозначение номера кадастрового квартала
-  50:01:0020140:4 - обозначение кадастрового номера земельного участка
-  Талдомский городской округ - обозначение муниципального района
-  Московская область - обозначение субъекта



Масштаб: 1:2000

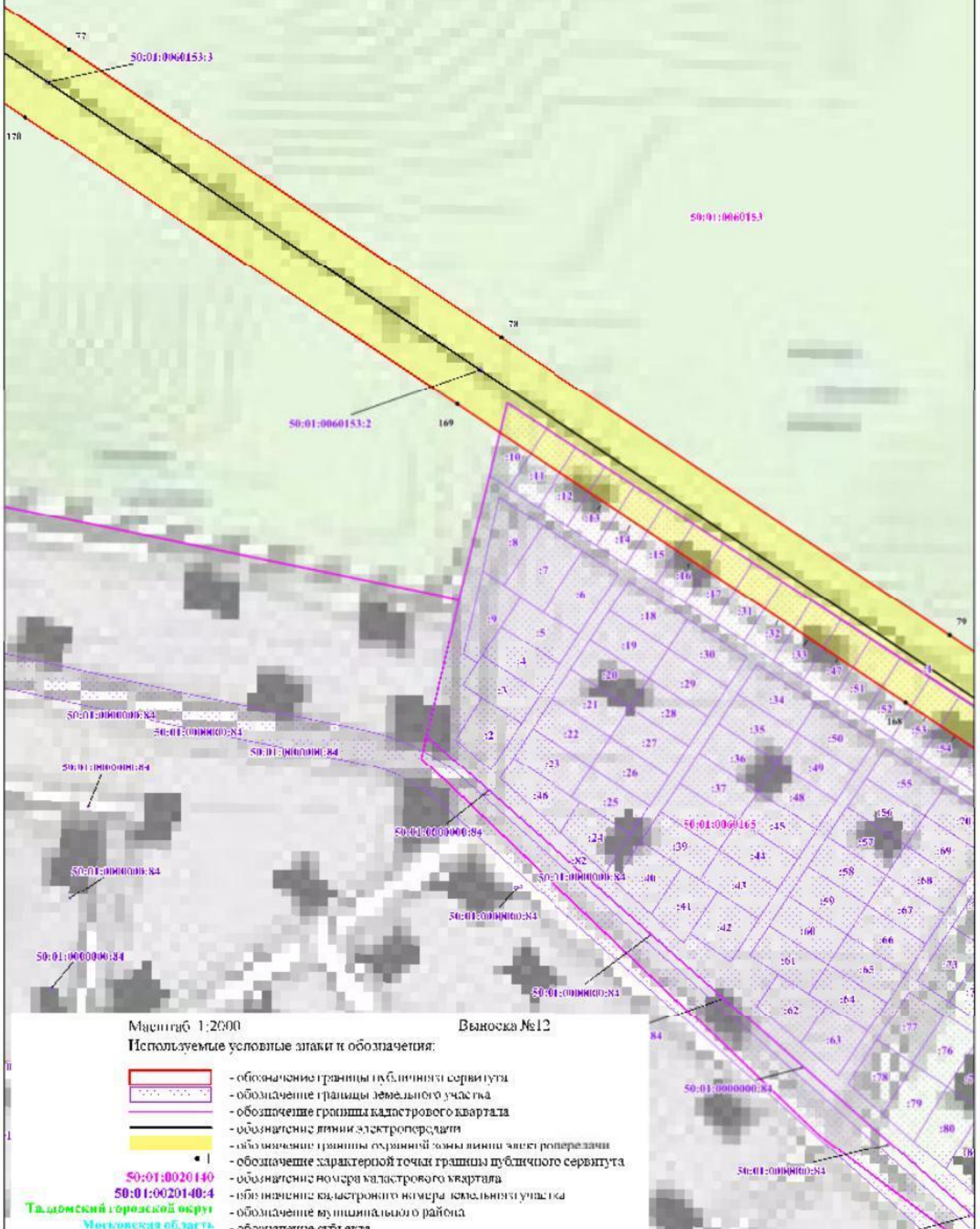
Выписка №11

Используемые условные знаки и обозначения:

-  - обозначение границы публичного сервитута
-  - обозначение границы земельного участка
-  - обозначение границы кадастрового квартала
-  - обозначение линии электропередачи
-  - обозначение границы охранной зоны линии электропередачи
-  - обозначение характерной точки границы публичного сервитута
- 50:01:0020140 - обозначение номера кадастрового квартала
- 50:01:0020140:4 - обозначение кадастрового номера земельного участка
- Гадомский городской округ - обозначение муниципального района
- Московская область - обозначение субъекта



Московская область  
Талдомский городской округ



Масштаб 1:2000

Выписка №12

Используемые условные знаки и обозначения:








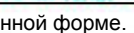
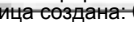
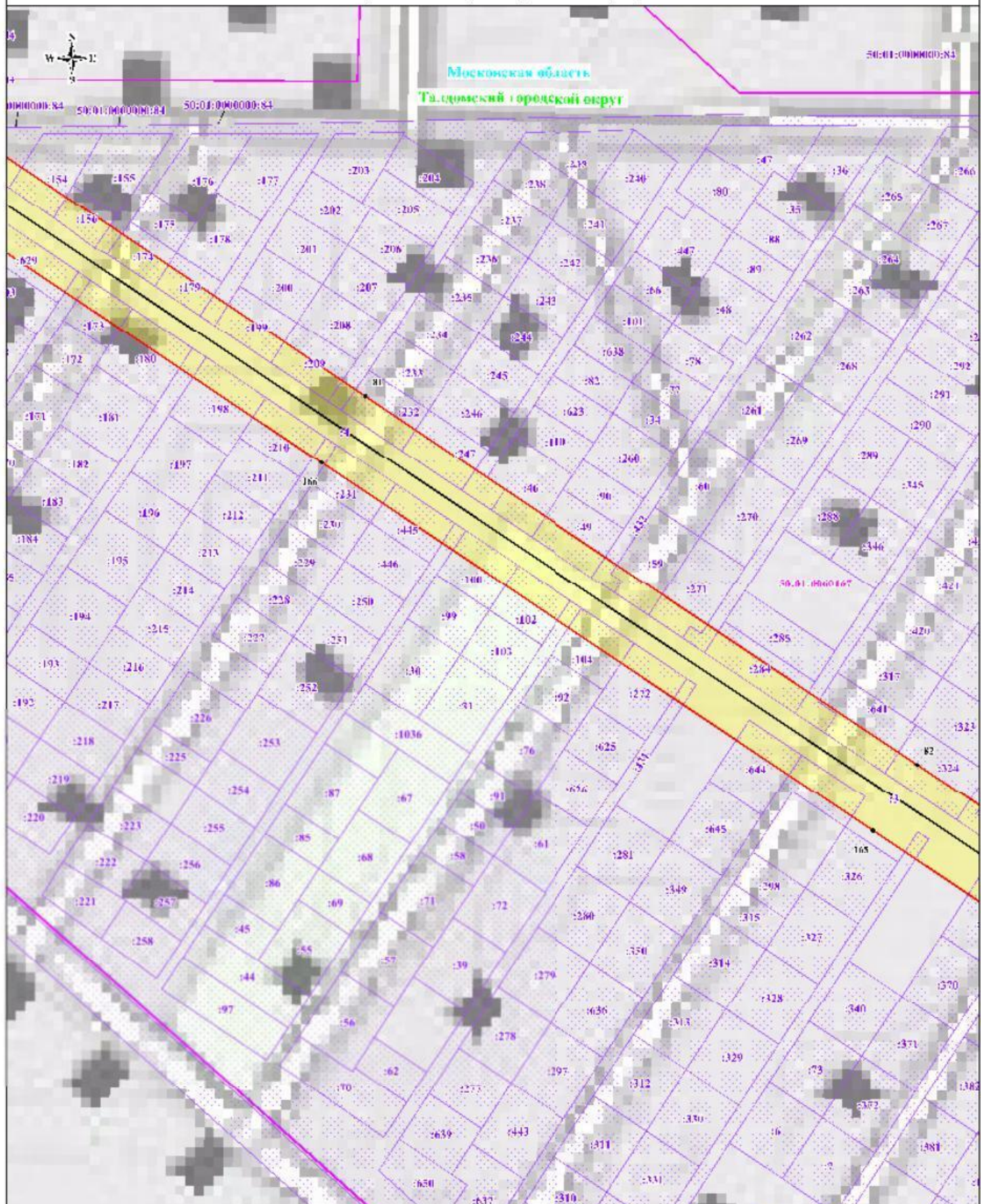
-  - обозначение границы публичного сервитута
-  - обозначение границы земельного участка
-  - обозначение границы кадастрового квартала
-  - обозначение линии электропередачи
-  - обозначение границы охранной зоны линии электропередачи
-  - обозначение характерной точки границ публичного сервитута
-  50:01:0020140 - обозначение номера кадастрового квартала
-  50:01:0020140:4 - обозначение кадастрового номера земельного участка
-  Талдомский городской округ - обозначение муниципального района
-  Московская область - обозначение субъекта

Схема расположения границ публичного сервитута











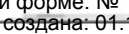

Схема расположения границ публичного сервитута



Масштаб 1:2000

Выписка №14

Используемые условные знаки и обозначения:








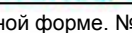
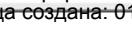
-  - обозначение границы публичного сервитута
-  - обозначение границы земельного участка
-  - обозначение границы кадастрового квартала
-  - обозначение линии электропередачи
-  - обозначение границы охранной зоны линии электропередачи
-  - обозначение характерной точки границы публичного сервитута
-  50:01:0020140 - обозначение номера кадастрового квартала
-  50:01:0020140:4 - обозначение кадастр. ровности вывера земельного участка
-  Талдомский городской округ - обозначение муниципального района
-  Московская область - обозначение субъекта



Масштаб 1:2000

Выписка №15

Используемые условные знаки и обозначения:

-  - обозначение границы публичного сервитута
-  - обозначение границы земельного участка
-  - обозначение границы кадастрового квартала
-  - обозначение линии электропередачи
-  - обозначение границы охранной зоны линии электропередачи
-  - обозначение характерной точки границ публичного сервитута
-  50:01:0020140 - обозначение номера кадастрового квартала
-  50:01:0020140:4 - обозначение кадастрового номера земельного участка
-  Талдомский городской округ - обозначение муниципального района
-  Московская область - обозначение субъекта



Масштаб 1:2000 Выписка №16

Используемые условные знаки и обозначения:

	- обозначение границы публичного сервитута
	- обозначение границы земельного участка
	- обозначение границы кадастрового квартала
	- обозначение линии электропередачи
	- обозначение границы охранной зоны линии электросвязи
	- обозначение характерной точки границы публичного сервитута
<b>50:01:0020140</b>	- обозначение номера кадастрового квартала
<b>50:01:0020140:4</b>	- обозначение кадастрового номера земельного участка
<b>Талдомский городской округ</b>	- обозначение муниципального района
<b>Московская область</b>	- обозначение субъекта





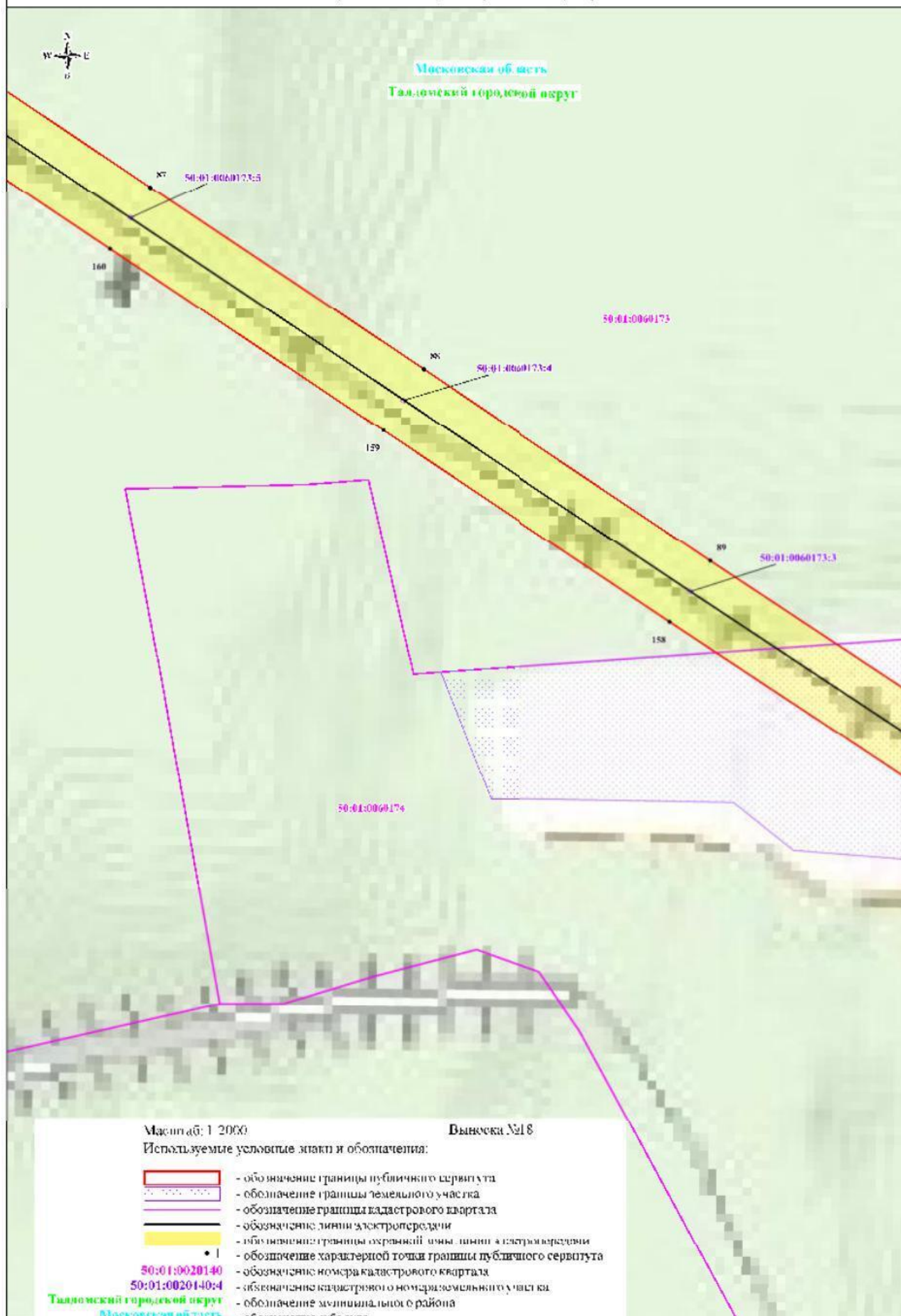
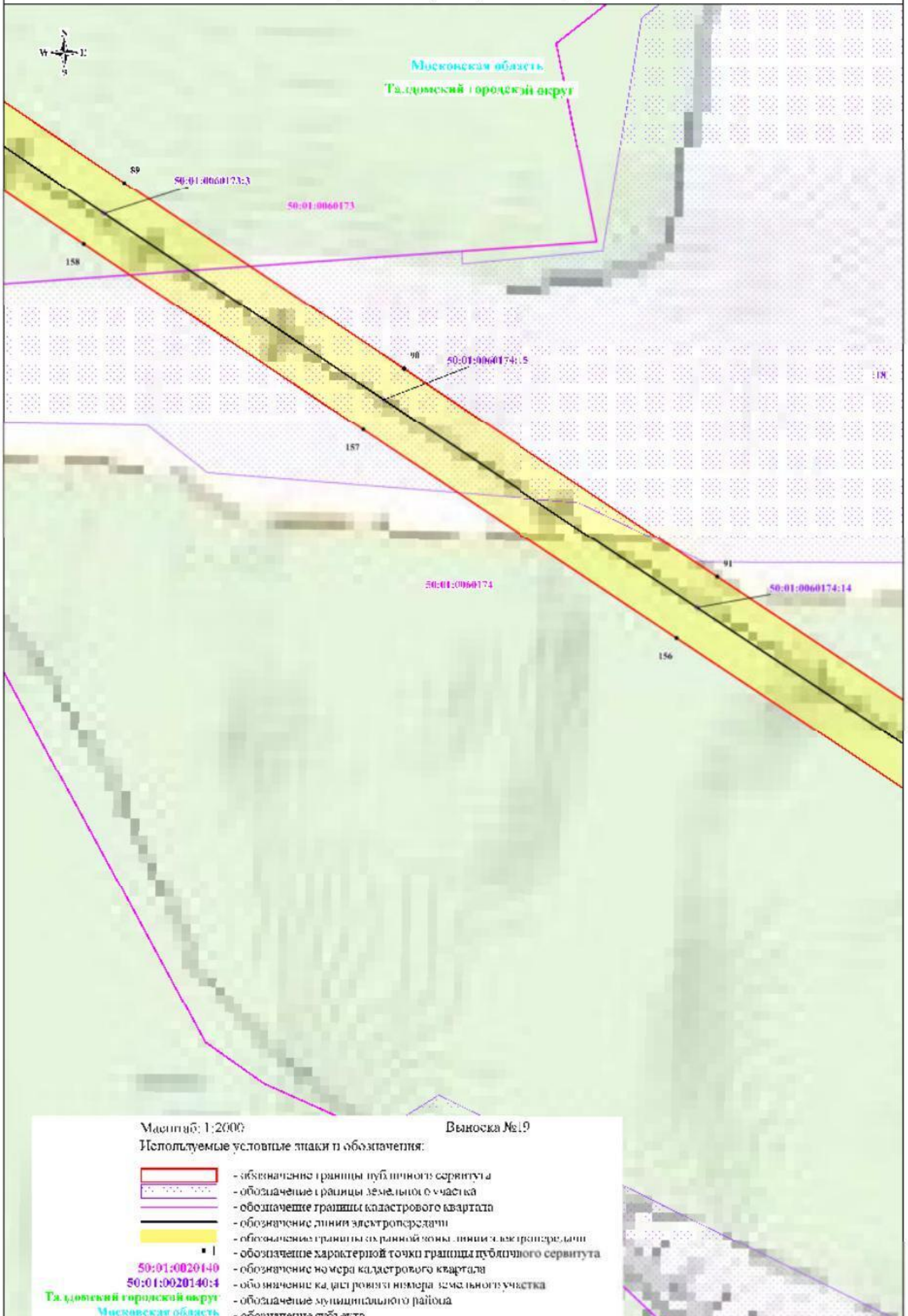


Схема расположения границ публичного сервитута



Масштаб: 1:2000

Выписка №19

Используемые условные знаки и обозначения:










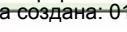
-  - обозначение границы публичного сервитута
-  - обозначение границы земельного участка
-  - обозначение границы кадастрового квартала
-  - обозначение линии электропередачи
-  - обозначение границы охранной зоны линии электропередачи
-  - обозначение характерной точки границы публичного сервитута
-  50:01:0020140 - обозначение номера кадастрового квартала
-  50:01:0020140:4 - обозначение кадастрового номера земельного участка
-  Талдомский городской округ - обозначение муниципального района
-  Московская область - обозначение субъекта

Схема расположения границ публичного сервитута



Схема расположения границ публичного сервитута



Масштаб: 1:2000

Выписка №21

Используются условные знаки и обозначения:








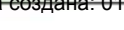
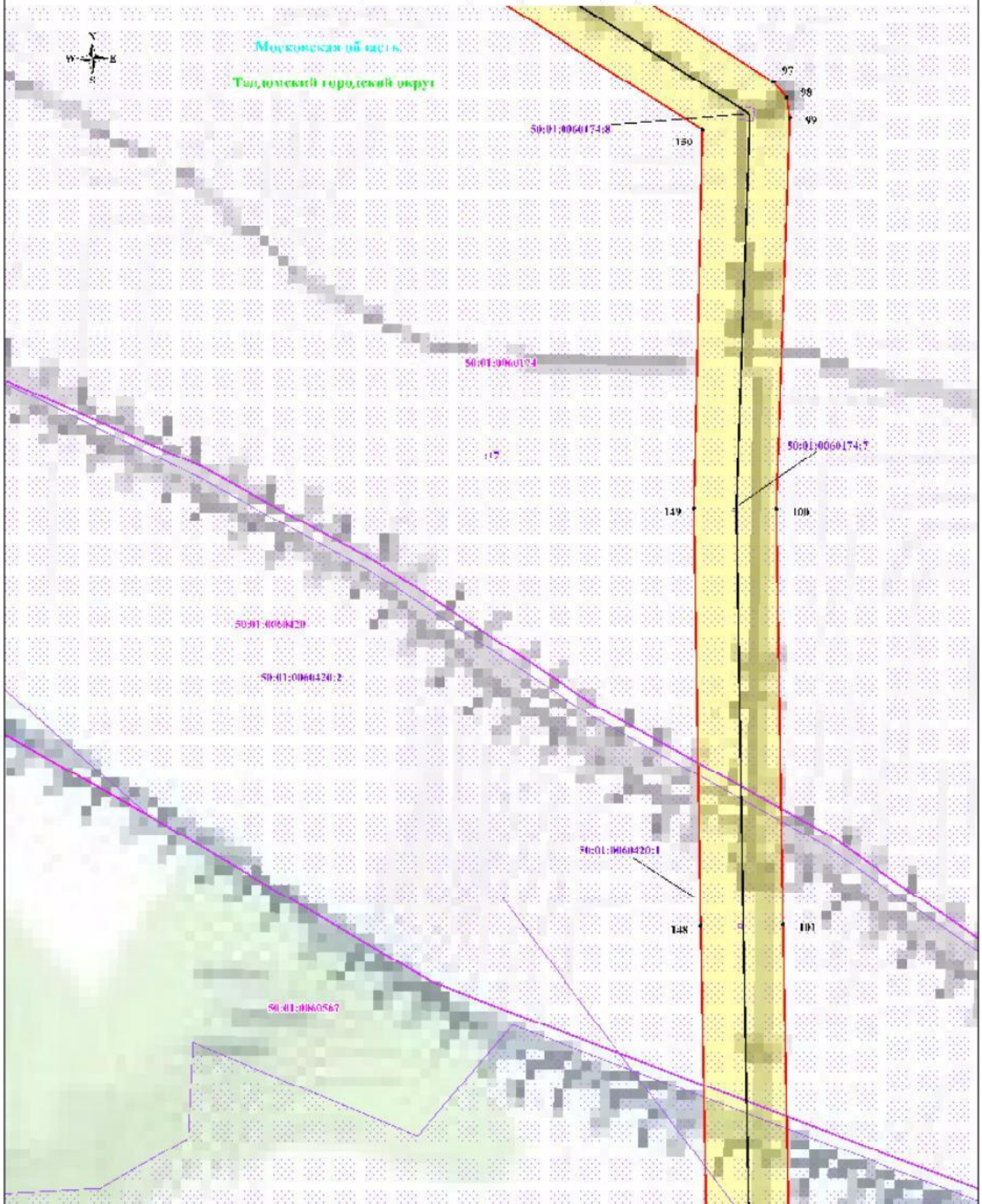
-  - обозначение границ публичного сервитута
-  - обозначение границы земельного участка
-  - обозначение границ кадастрового квартала
-  - обозначение линии электропередачи
-  - обозначение границ охранной зоны линии электропередачи
-  - обозначение маркирной точки границы публичного сервитута
-  50:01:0020140 - обозначение номера кадастрового квартала
-  50:01:0020140:4 - обозначение кадастрового номера земельного участка
-  Талдомский городской округ - обозначение муниципального района
-  Московская область - обозначение субъекта









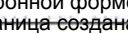
Схема расположения границ публичного сервитута



Масштаб: 1:2000

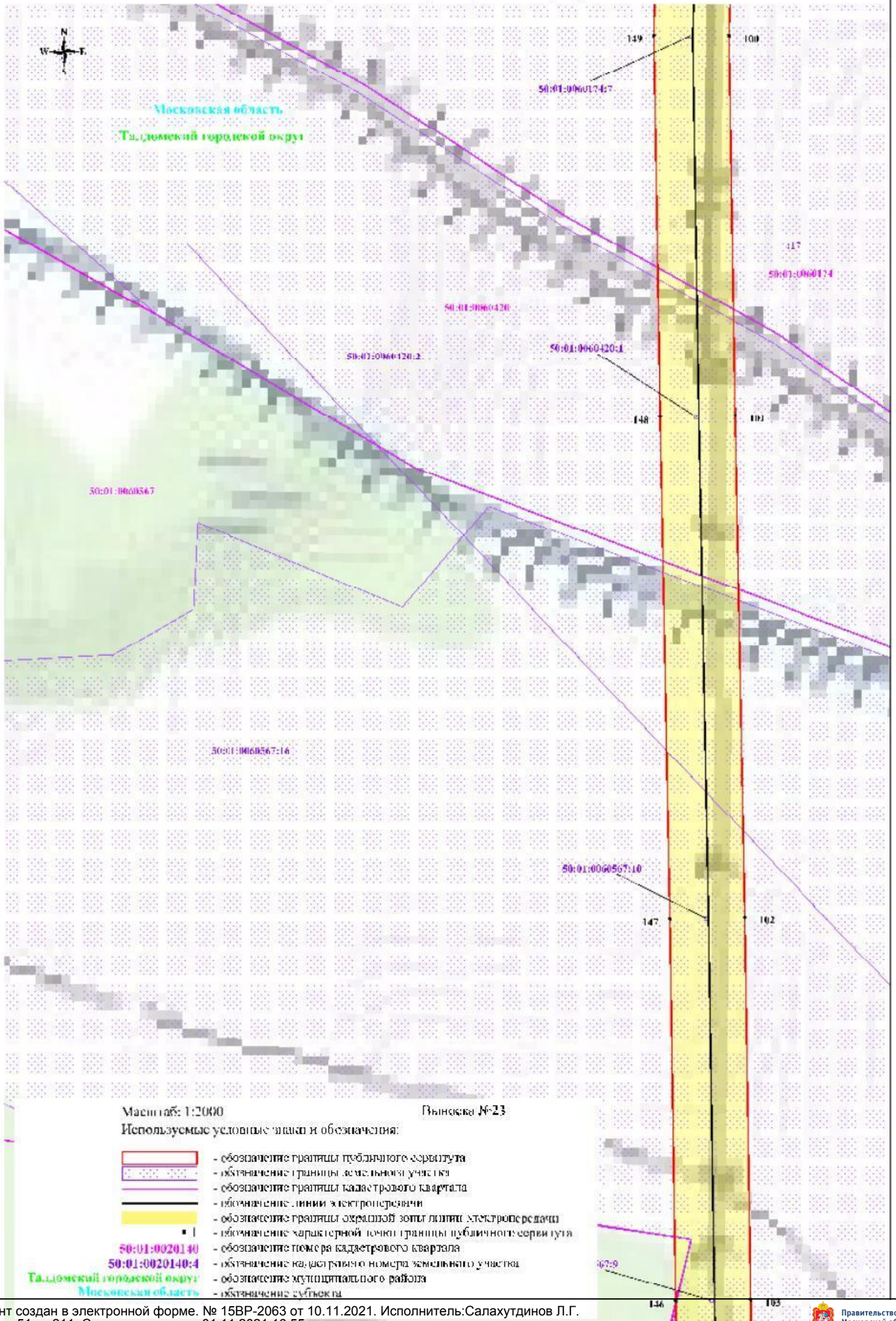
Выписка №22

Используемые условные знаки и обозначения:

-  - обозначение границ публичного сервитута
-  - обозначение границ земельного участка
-  - обозначение границ кадастрового квартала
-  - обозначение границ овражной зоны линии электропередачи
-  - обозначение характерной точки границы публичного сервитута
-  - обозначение номера кадастрового квартала
-  - обозначение кадастрового номера земельного участка
-  - обозначение муниципального района
-  - обозначение субъекта

567:10

Схема расклевания границ публичногo сервитута



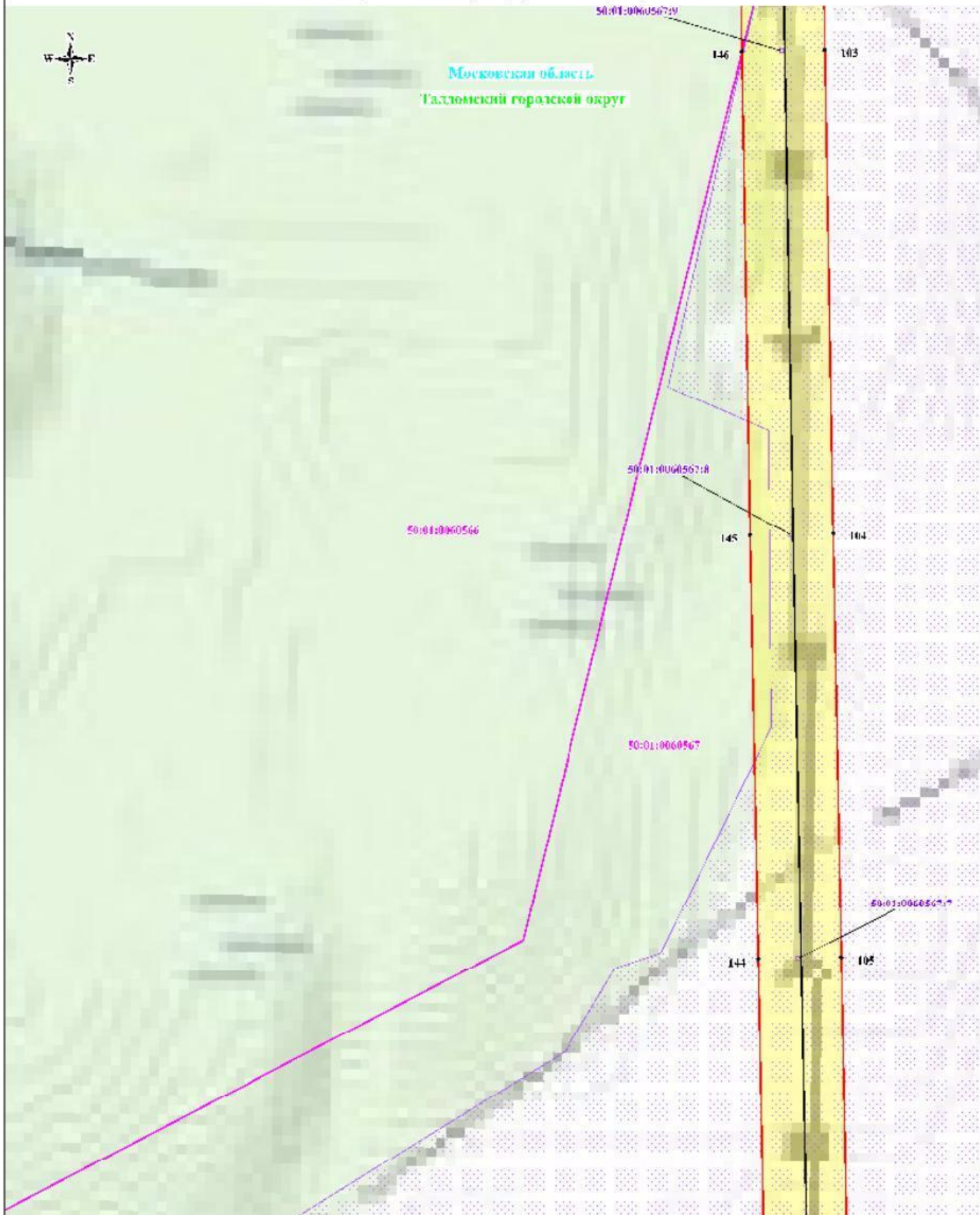
Масштаб: 1:2000

Выноски №23

Используемые условные знаки и обозначения:

- обозначение границ публичного сервитута
- обозначение границы земельного участка
- обозначение границ кадастрового квартала
- обозначение линии электропередачи
- обозначение границ охранный зоны линии электропередачи
- обозначение характерной точки границы публичного сервитута
- обозначение номера кадастрового квартала
- 50:01:0020140 - обозначение кадастрового номера земельного участка
- 50:01:0020140:4 - обозначение муниципалитетного района
- Тагломский городской округ - обозначение субъекта
- Московская область

Схема расположения границ публичного сервитута



Масштаб: 1:2000

Выноска №24

Используемые условные знаки и обозначения:










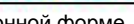
-  - обозначение границ публичного сервитута
-  - обозначение границы земельного участка
-  - обозначение границ кадастрового квартала
-  - обозначение линии электропередачи
-  - обозначение границ охральной зоны линии электропередачи
-  - обозначение характерной точки границы публичного сервитута
-  - обозначение номера кадастрового квартала
-  - обозначение кадастрового номера земельного участка
-  - обозначение муниципального района
-  - обозначение субъекта



Схема расположения границ публичного сервитута

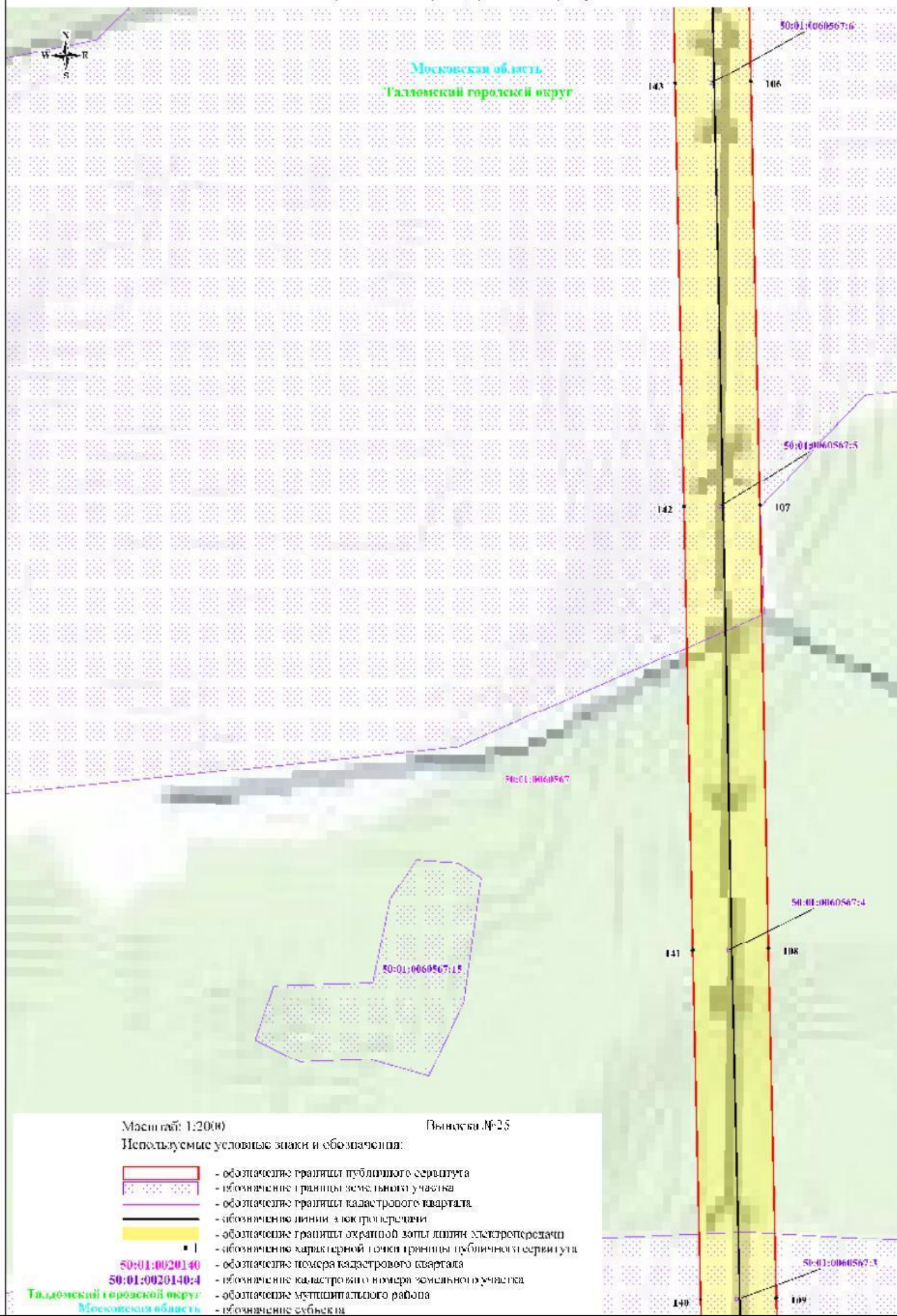
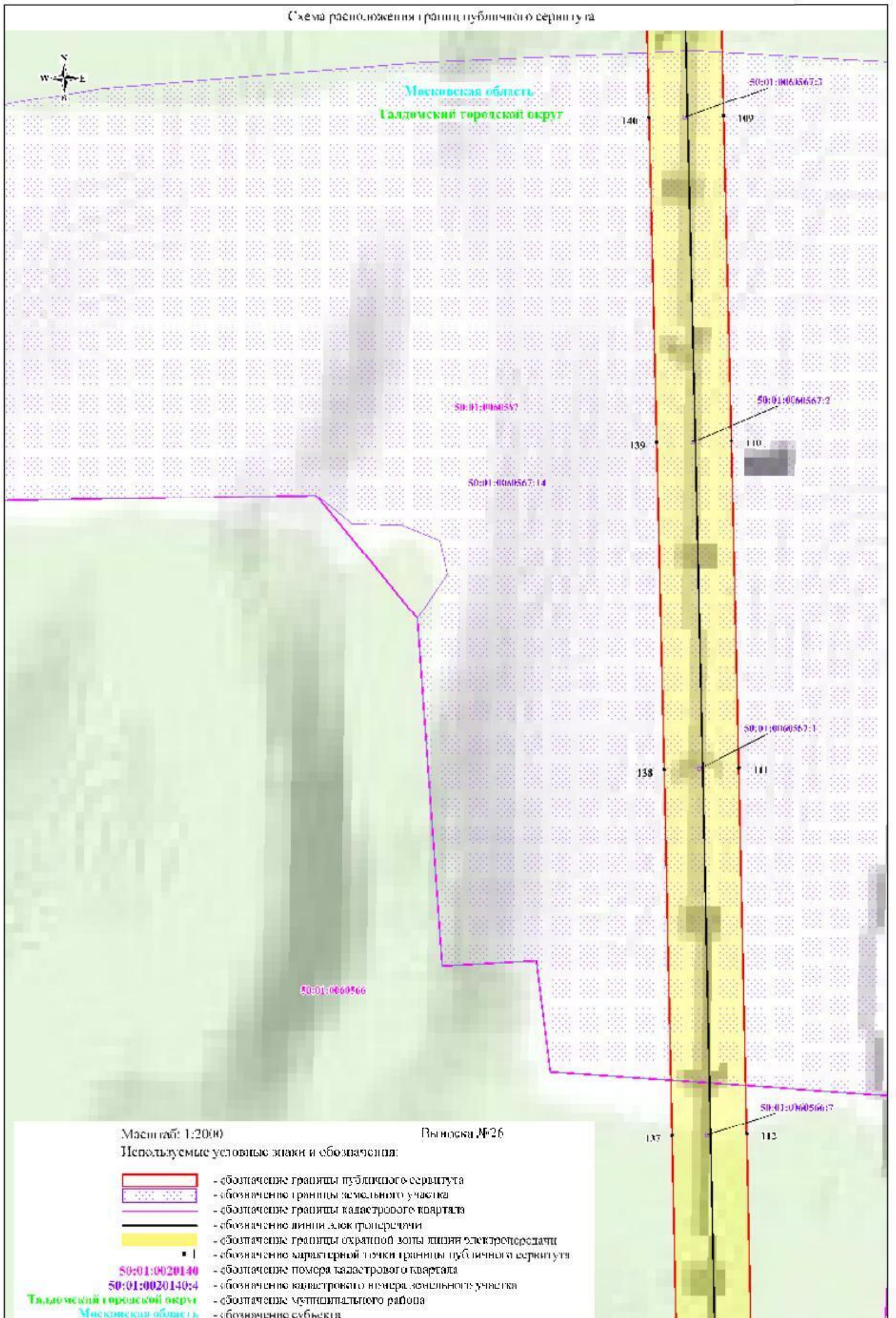












Схема расположения границ публичногo сервитута



Масштаб: 1:2000

Выписка №26

Используемые условные знаки и обозначения:

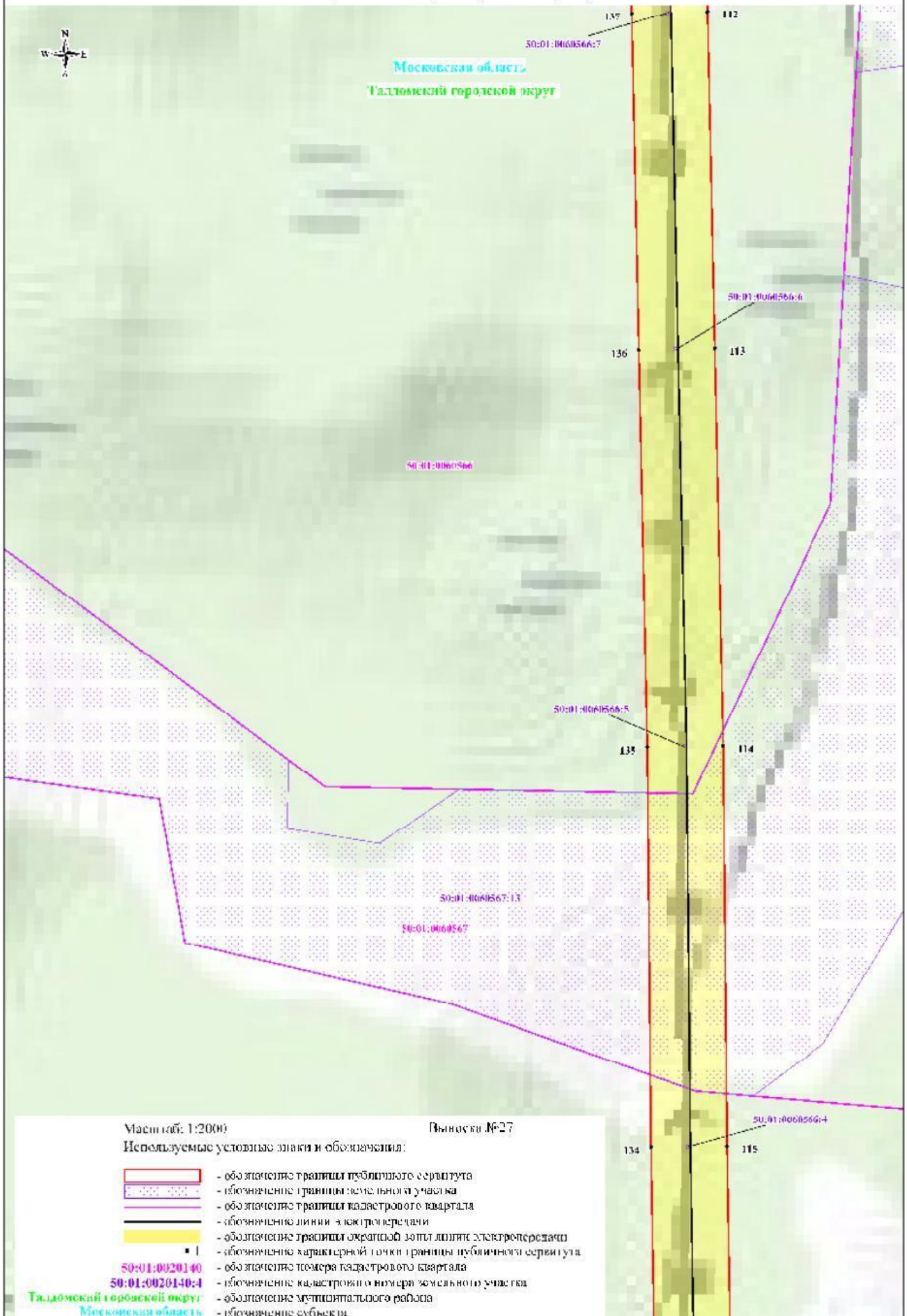
-  - обозначение границы публичногo сервитута
-  - обозначение границы земельного участка
-  - обозначение границы кадастрового квартала
-  - обозначение линии элек. тропосредства
-  - обозначение границы охранный зоны линия электротрансформации
-  - обозначение кадастровой точки границы публичногo сервитута
-  - обозначение номера кадастрового квартала
-  - обозначение кадастрового номера земельного участка
-  - обозначение муниципального района
-  - обозначение субъекта

50:01:0020140

50:01:0020140:4

Талдомский городской округ  
Московская область









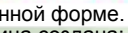

Схема расположения границ публичного сервитута

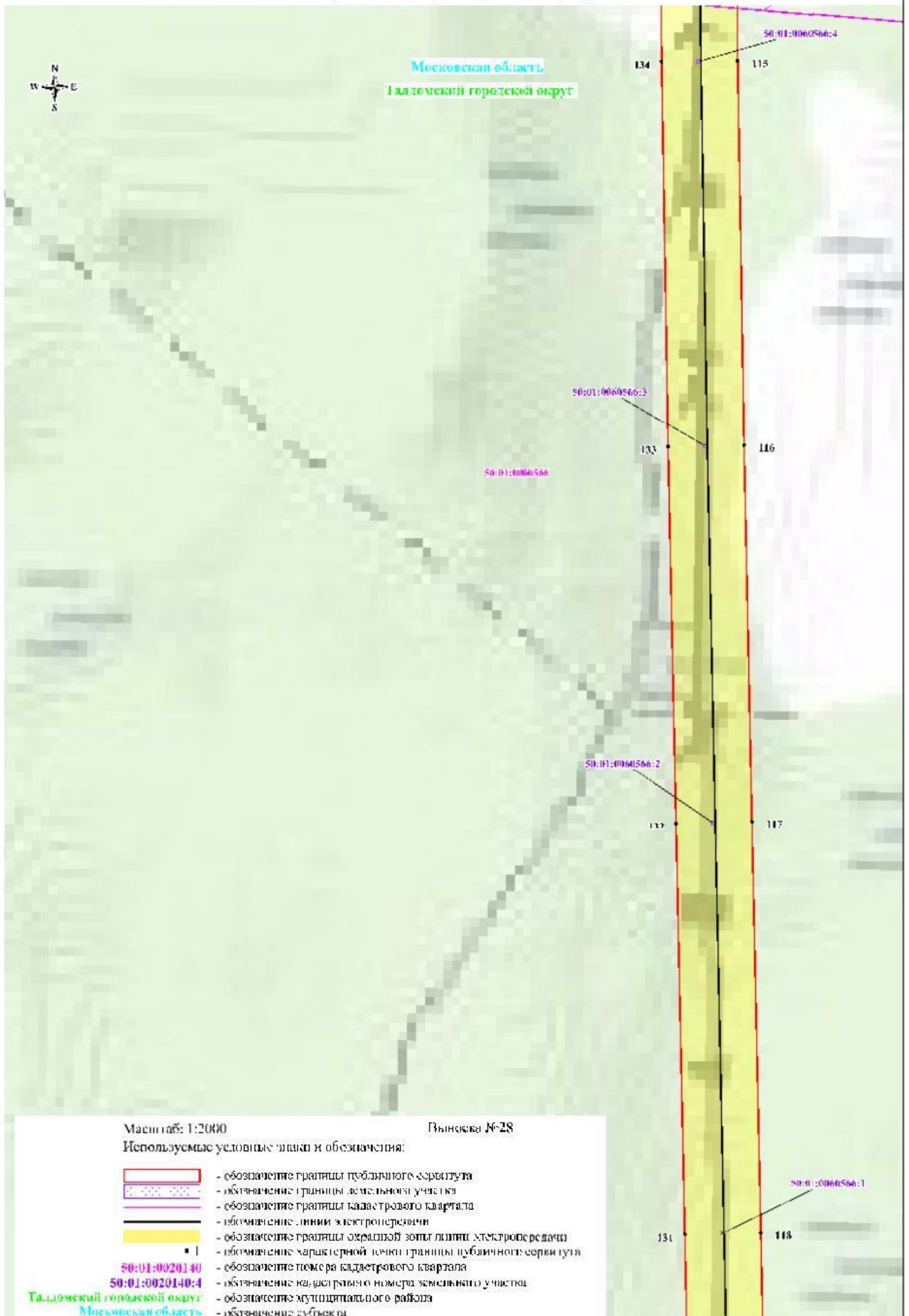


Масштаб: 1:2000

Выпуск №27

Используемые условные знаки и обозначения:

-  - обозначение границ публичного сервитута
-  - обозначение границ земельного участка
-  - обозначение границ кадастрового квартала
-  - обозначение линии электропередачи
-  - обозначение границ охранных зон для электропередачи
-  - обозначение характерной точки границы публичного сервитута
-  50:01:0020140 - обозначение номера кадастрового квартала
-  50:01:0020140:4 - обозначение кадастрового номера земельного участка
-  Талдомский городской округ - обозначение муниципального района
-  Московская область - обозначение субъекта



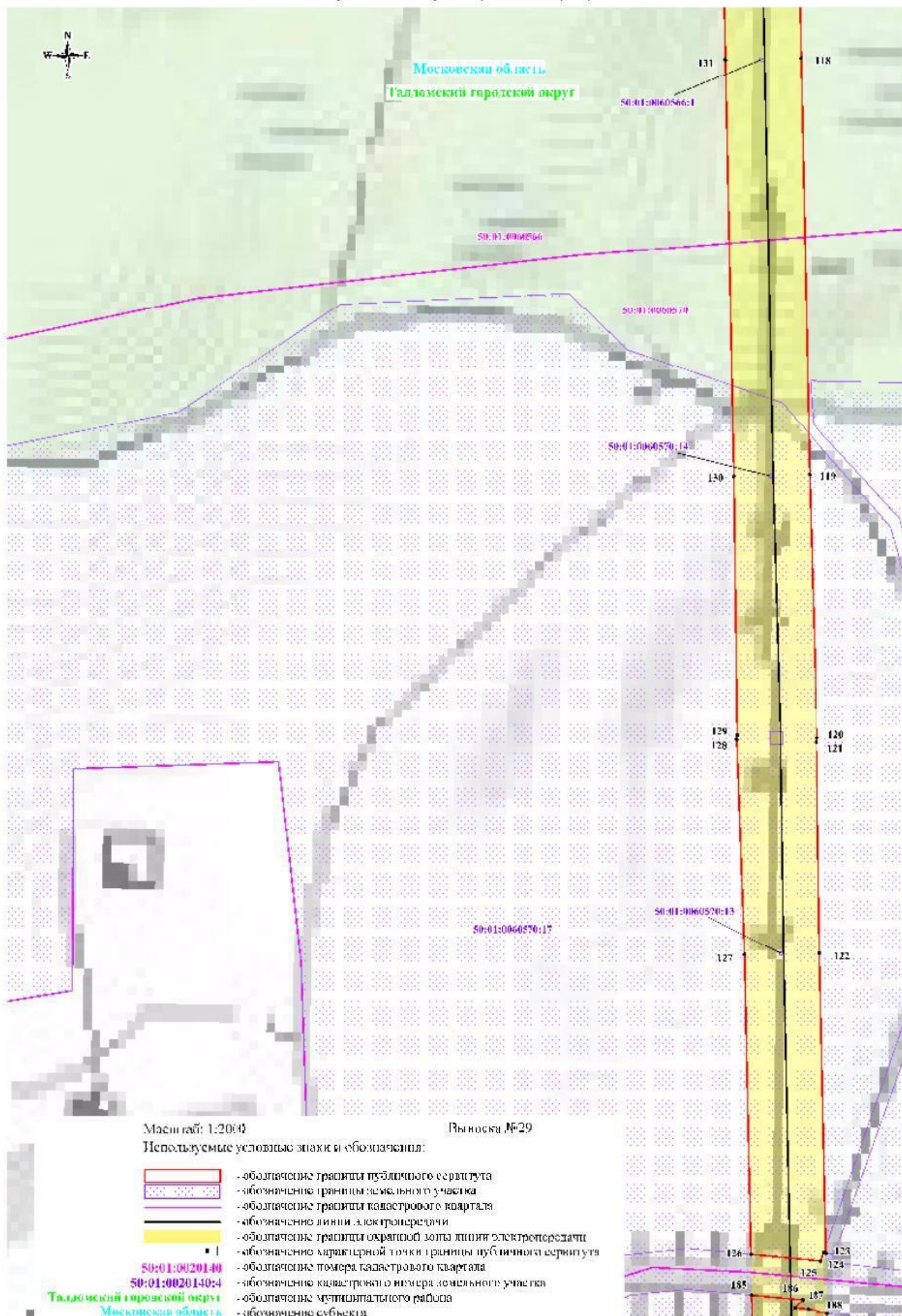


Схема разбложения границ публичногo сервитута

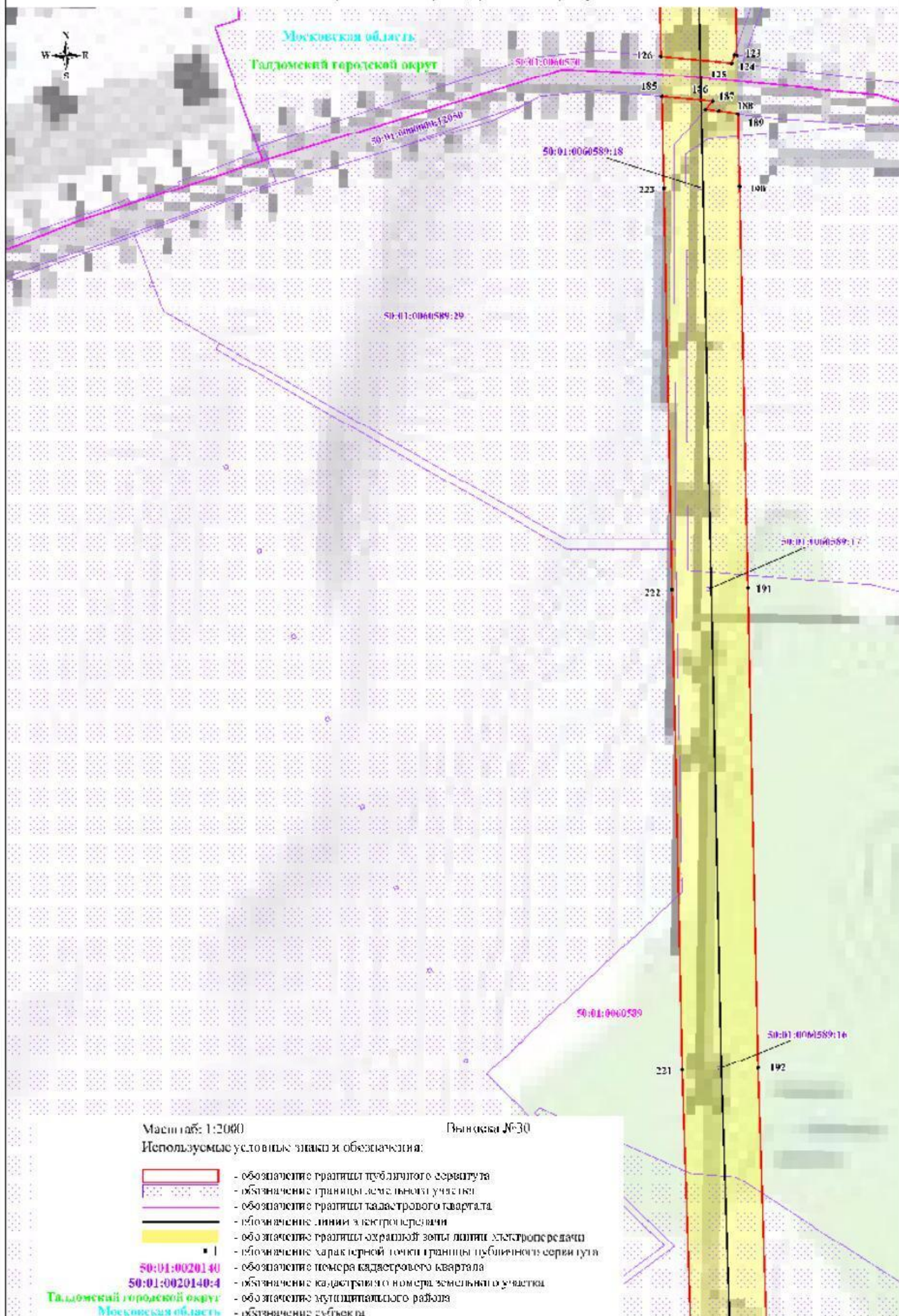
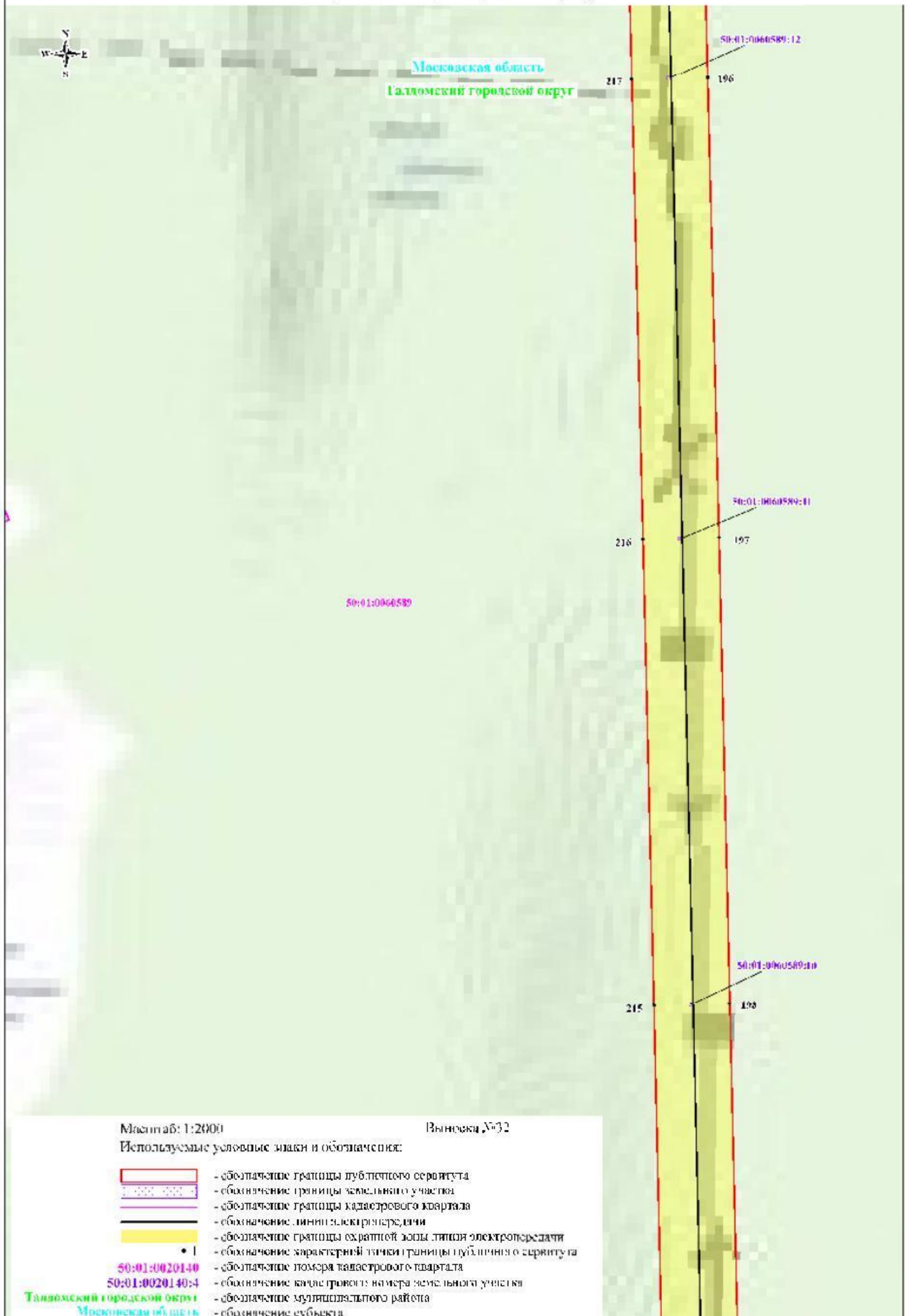


Схема расположения границ публичного сервитута












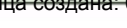
Схема расположения границ публичного сервитута



Масштаб: 1:2000

Выписка №32

Используемые условные знаки и обозначения:

-  - обозначение границы публичного сервитута
-  - обозначение границы земельного участка
-  - обозначение границы кадастрового квартала
-  - обозначение линии электропередачи
-  - обозначение границы охрательной зоны линий электропередачи
-  • 1 - обозначение характерной точки границы публичного сервитута
-  50:01:0020140 - обозначение номера кадастрового квартала
-  50:01:0020140:4 - обозначение кадастрового номера земельного участка
-  Талдомский городской округ - обозначение муниципального района
-  Московская область - обозначение субъекта



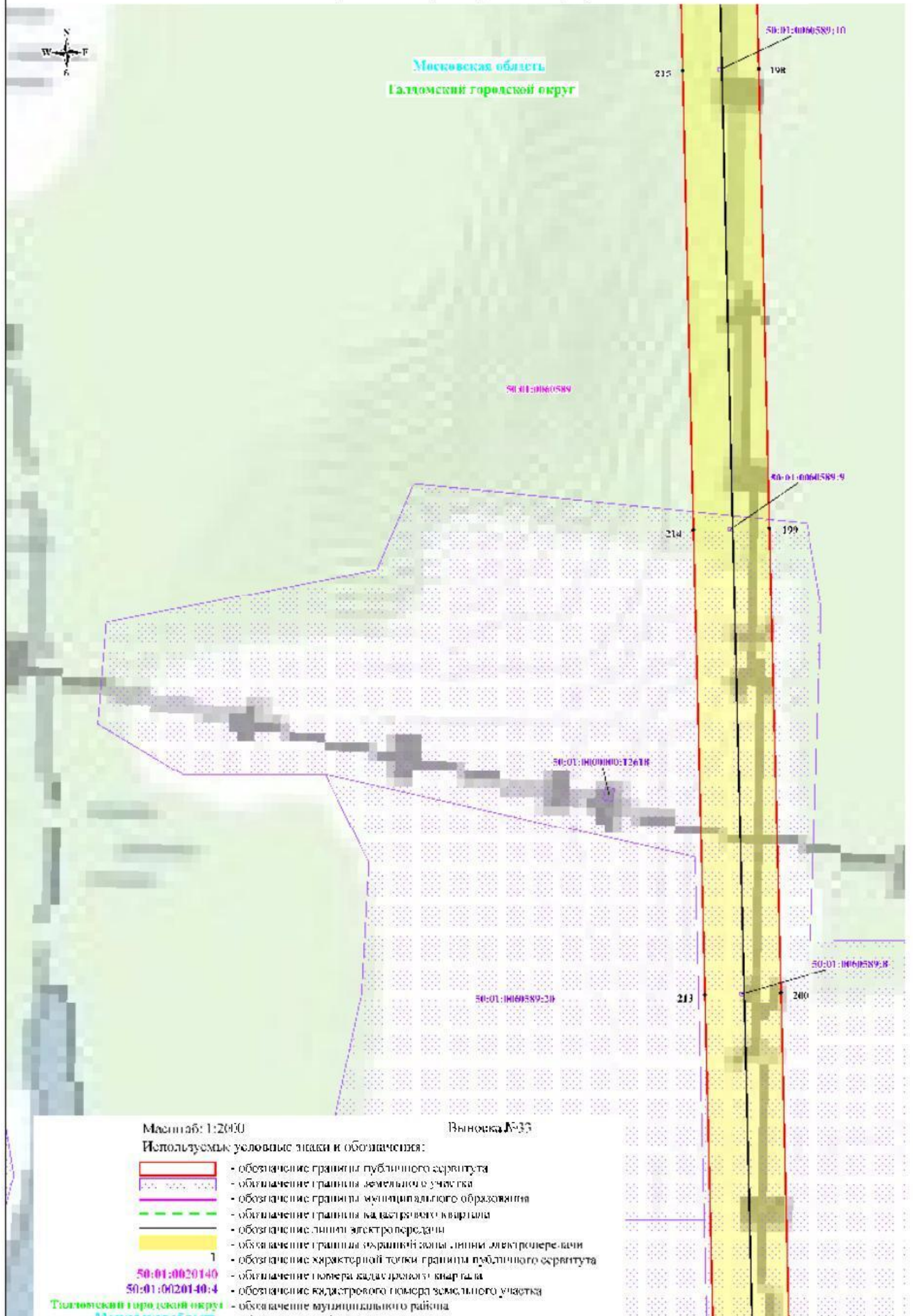


Схема расположения границ публичного сервитута

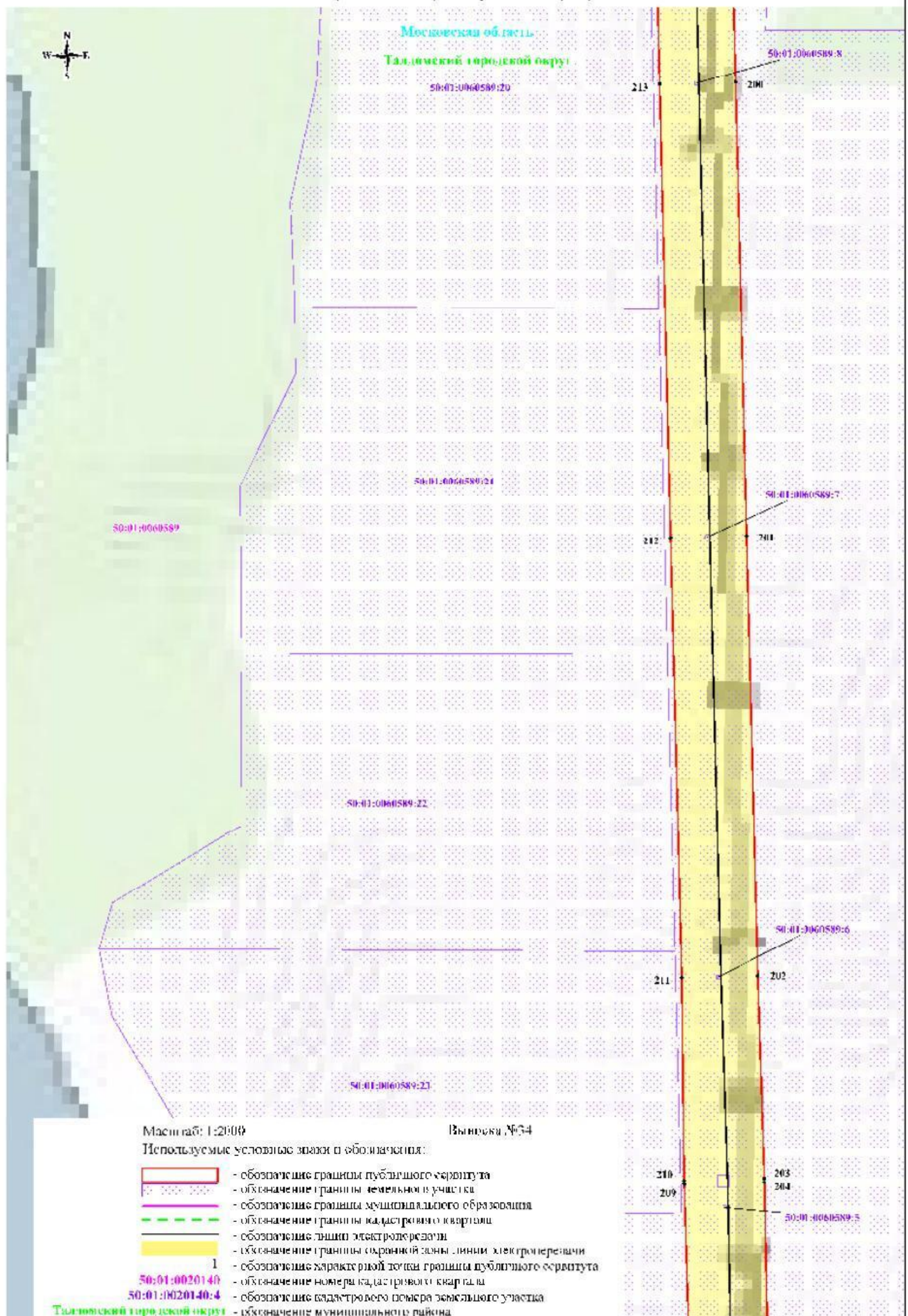


Схема расположения границ публичного сервитута



Масштаб: 1:2000

Выноска №35

Используемые условные знаки и обозначения:










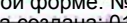
-  - обозначение границы публичного сервитута
-  - обозначение границы земельного участка
-  - обозначение границы муниципального образования
-  - обозначение границы кадастрового квартала
-  - обозначение линии электропередачи
-  - обозначение границ охранной зоны линии электропередачи
-  - обозначение характерной точки границы публичного сервитута
-  50:01:0020140 - обозначение номера кадастрового квартала
-  50:01:0020140:4 - обозначение кадастрового номера земельного участка
-  50:01:0020140:4 - обозначение муниципального района












Схема расположения границ публичного сервитута



Масштаб: 1:2000

Выноски №36

Используемые условные знаки и обозначения:

-  - обозначение границы публичного сервитута
-  - обозначение границы земельного участка
-  - обозначение границы муниципального образования
-  - обозначение границы кадастрового квартала
-  - обозначение линии электропередачи
-  - обозначение границы охранной зоны линии электропередачи
-  - обозначение характерной точки границы публичного сервитута
-  - обозначение номера кадастрового квартала
-  - обозначение кадастрового номера земельного участка
-  - обозначение муниципального района
-  - обозначение субъекта

50:01:0020140:1

50:01:0020140:4

Талдомский городской округ

Московская область

Московская область



327

327

50:01:0060621:8

50:01:0060621:7

326

328

50:01:0060621

50:01:0060621:6

325

329

50:01:0060621:5

324

330

Схема расположения границ публичного сервитута

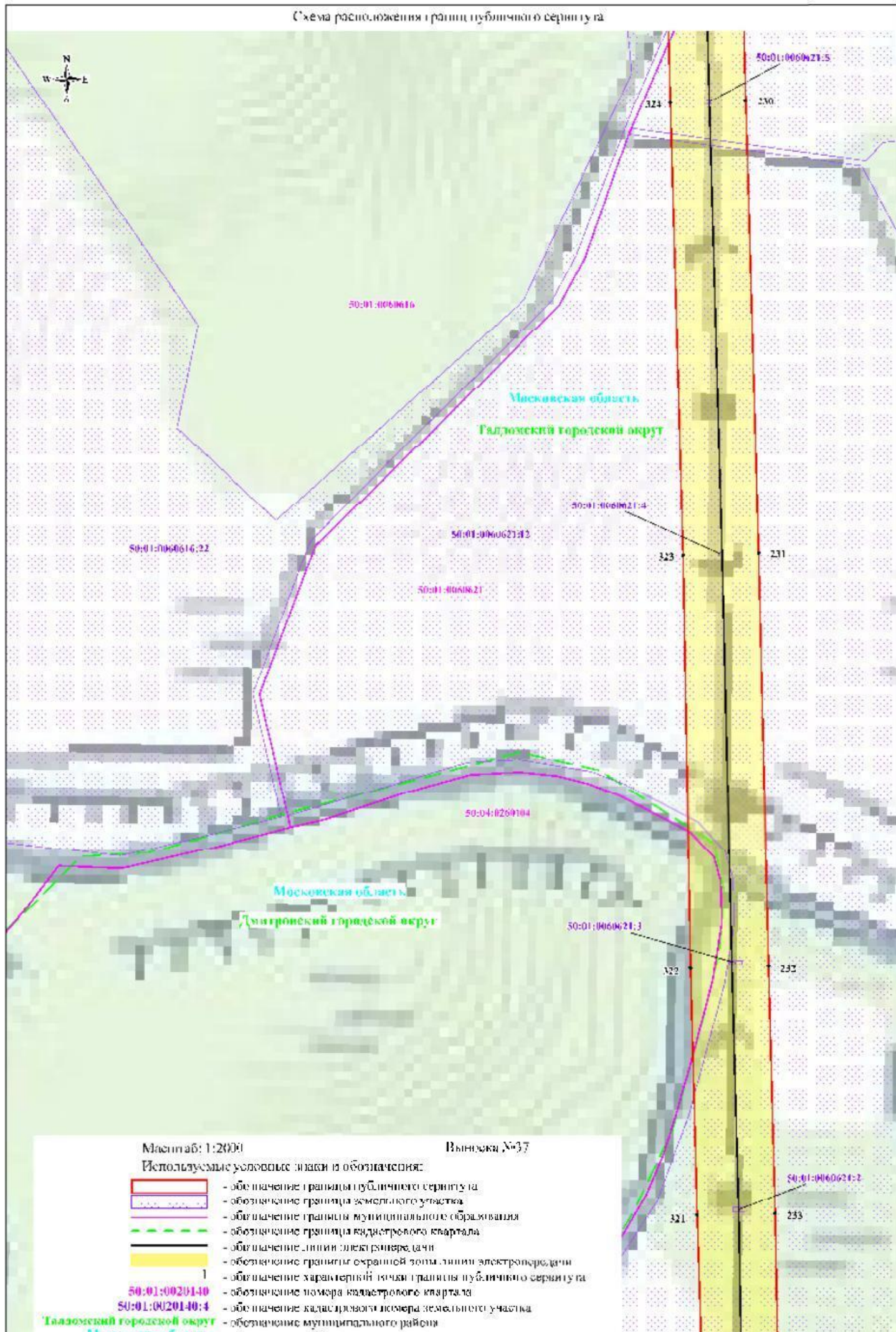












Схема расположения границ публичного сервитута



Масштаб: 1:2000

Выноски №38

Используемые условные знаки и обозначения:

-  - обозначение границы публичного сервитута
-  - обозначение границы земельного участка
-  - обозначение границы муниципального образования
-  - обозначение границы кадастрового квартала
-  - обозначение линии электропередачи
-  - обозначение границы охранной зоны линии электропередачи
-  - обозначение характерной точки границы публичного сервитута
-  - обозначение номера кадастрового квартала
-  - обозначение кадастрового номера земельного участка
-  - обозначение муниципального района

50:01:0020140:1

50:01:0020140:4

Талдомский городской округ

Московская область

область

область

Схема расположения границ публичного сервитута



Московская область  
Дмитровский городской округ

Масштаб: 1:2000

Выноска №39

Используются условные знаки и обозначения:









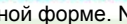


-  - обозначение границы публичного сервитута
-  - обозначение границы земельного участка
-  - обозначение границы муниципального образования
-  - обозначение границы кадастрового квартала
-  - обозначение линии электропередачи
-  - обозначение границы охранной зоны линии электропередачи
-  - обозначение характерной точки границы публичного сервитута
-  - обозначение номера кадастрового квартала
-  - обозначение кадастрового номера земельного участка
-  - обозначение муниципального района
-  - обозначение субъекта



Схема расположения границ публичного сервитута

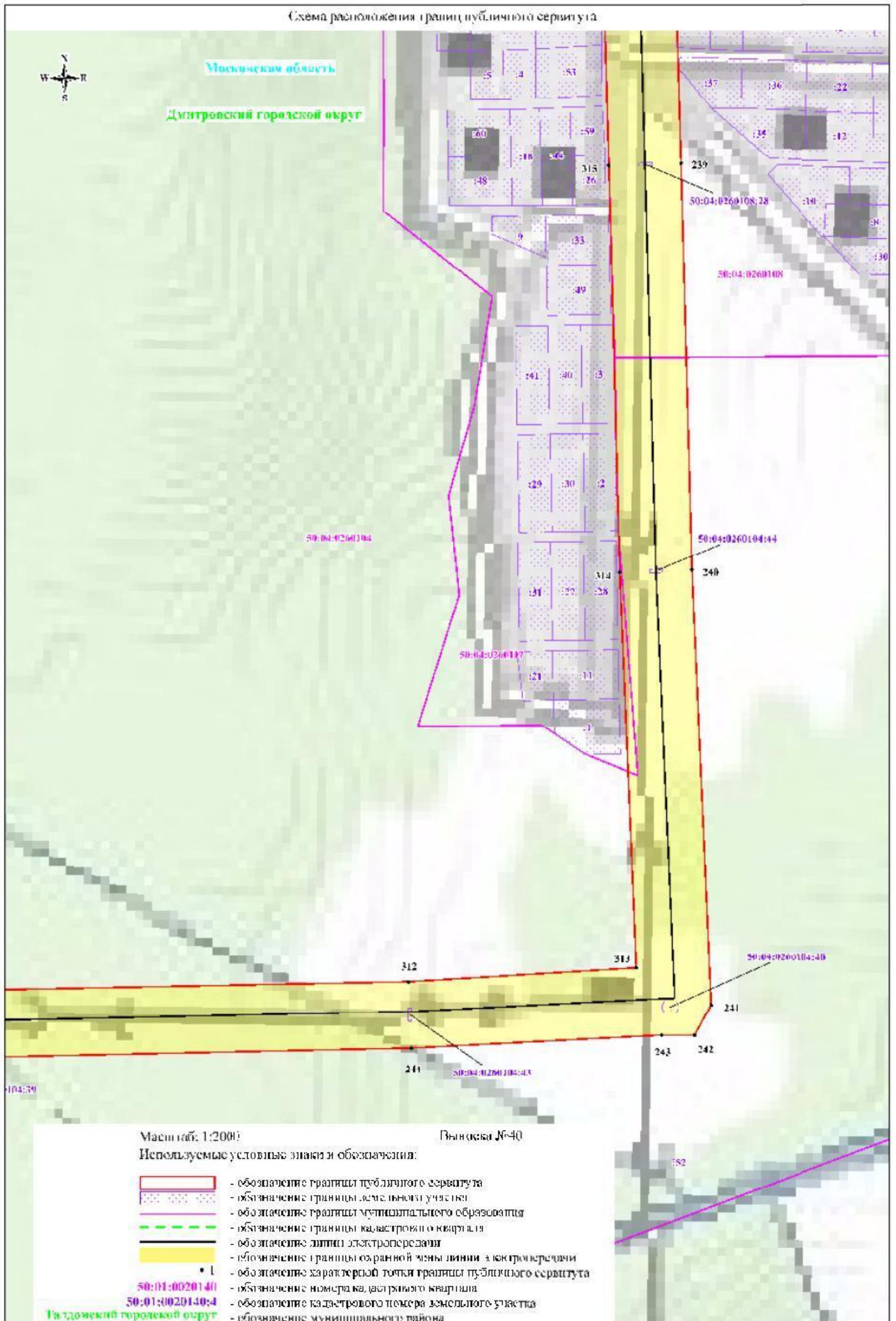










Схема расположения границ публичного сервитута



Используемые условные знаки и обозначения:

-  - обозначение границ публичного сервитута
-  - обозначение границ земельного участка
-  - обозначение границ кадастровых кварталов
-  - обозначение линии 3-х метрового отступа
-  - обозначение границ охранный зоны линии электропередачи
-  - обозначение характерных точек границы публичного сервитута

Масштаб: 1:2000

Выписка №41







50:01:0020140  
50:01:0020140:4  
Г.п. городской округ  
Московская область

- обозначение номера кадастрового квартала
- обозначение кадастрового номера земельного участка
- обозначение муниципальн. и района
- обозначение субъекта

Схема расположения границ публичного сервитута



Используемые условные знаки и обозначения:

-  - обозначение границы публичного сервитута;
-  - обозначение границы земельного участка;
-  - обозначение границы кадастрового квартала;
-  - обозначение линии электропередачи;
-  - обозначение границы охранный зоны линии электропередачи;
-  - обозначение центра кадастровой точки границы публичного сервитута

Масштаб: 1:2000

Выписка №42











-  50:01:0020140 - обозначение номера кадастрового квартала
-  50:01:0020140:4 - обозначение кадастрового номера земельного участка
-  Г.п.у.омский городской округ - обозначение муниципального района
-  Московская область - обозначение субъекта

Схема размещения границ публично-сервитута



- Используемые условные знаки и обозначения:
-  - обозначение границ публично-сервитута
  -  - обозначение границ земельного участка
  -  - обозначение границ кадастрового квартала
  -  - обозначение линии электропередачи
  -  - обозначение границ охранной зоны линии электропередачи
  -  - обозначение характерной точки границ публично-сервитута

Масштаб: 1:2000

Выписка №43





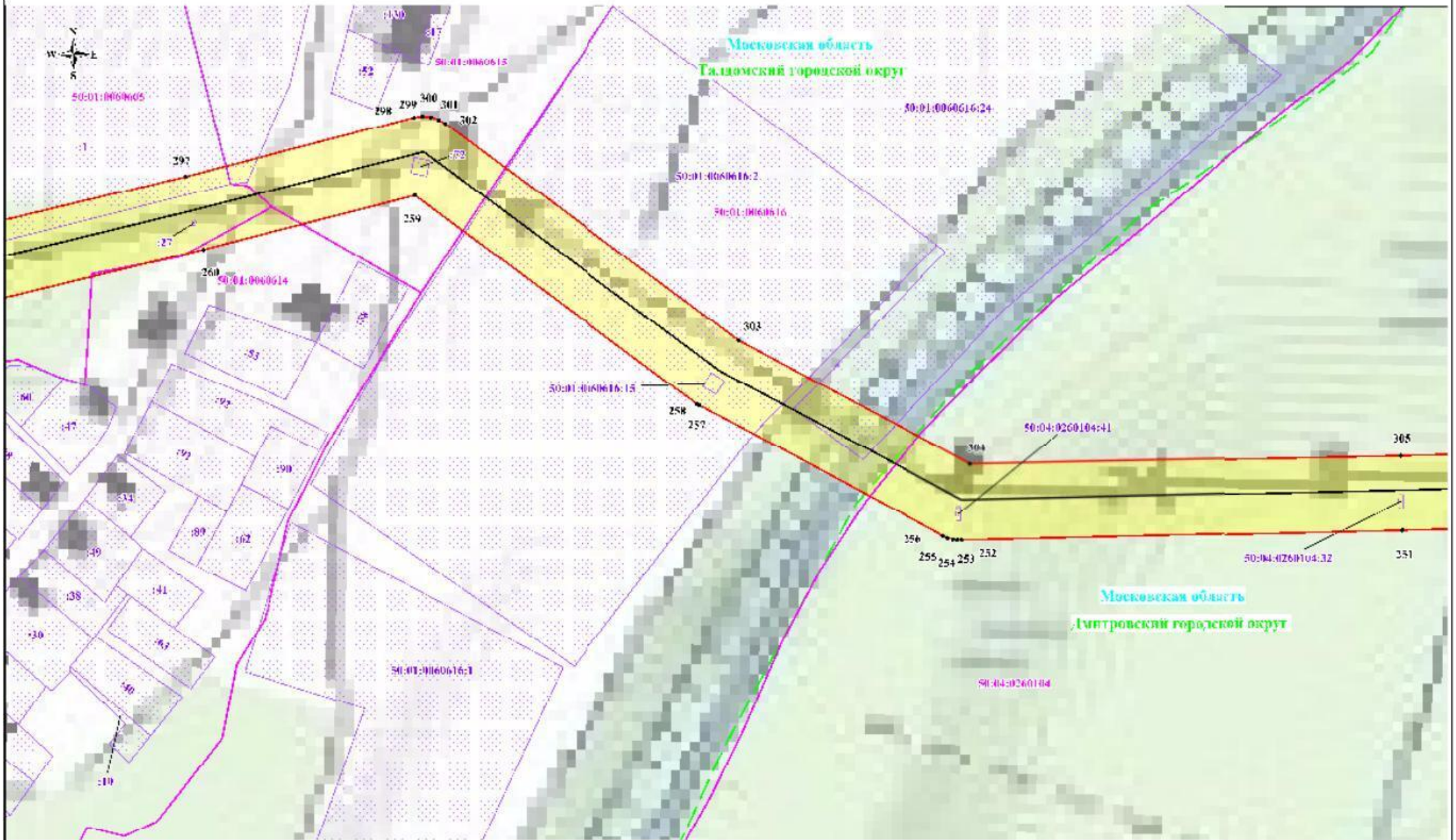
-  50:01:0020140 - обозначение номера кадастрового квартала
-  50:01:0020140:4 - обозначение кадастрового номера земельного участка
-  Дмитровский городской округ - обозначение муниципального района
-  Московская область - обозначение субъекта

Схема разложения граници публичного сервитута



- Используемые условные знаки и обозначения:
- обозначение граници публичного сервитута
  - обозначение граници земельного участка
  - обозначение граници кадастрового квартала
  - обозначение граници муниципального образования
  - обозначение линии электропровода
  - обозначение граници охранной зоны линии электропровода
  - обозначение характерной точки граници публичного сервитута

Масштаб: 1:2000

Выпуск №44





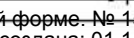

50:01:0020140  
50:01:0020140:4  
Талдомский городской округ  
Московская область

- 50:01:0020140 - обозначение номера кадастрового квартала
- 50:01:0020140:4 - обозначение кадастрового номера земельного участка
- Талдомский городской округ - обозначение муниципального района
- Московская область - обозначение субъекта

Схема расположения границ публичного сервитута



Используемые условные знаки и обозначения:

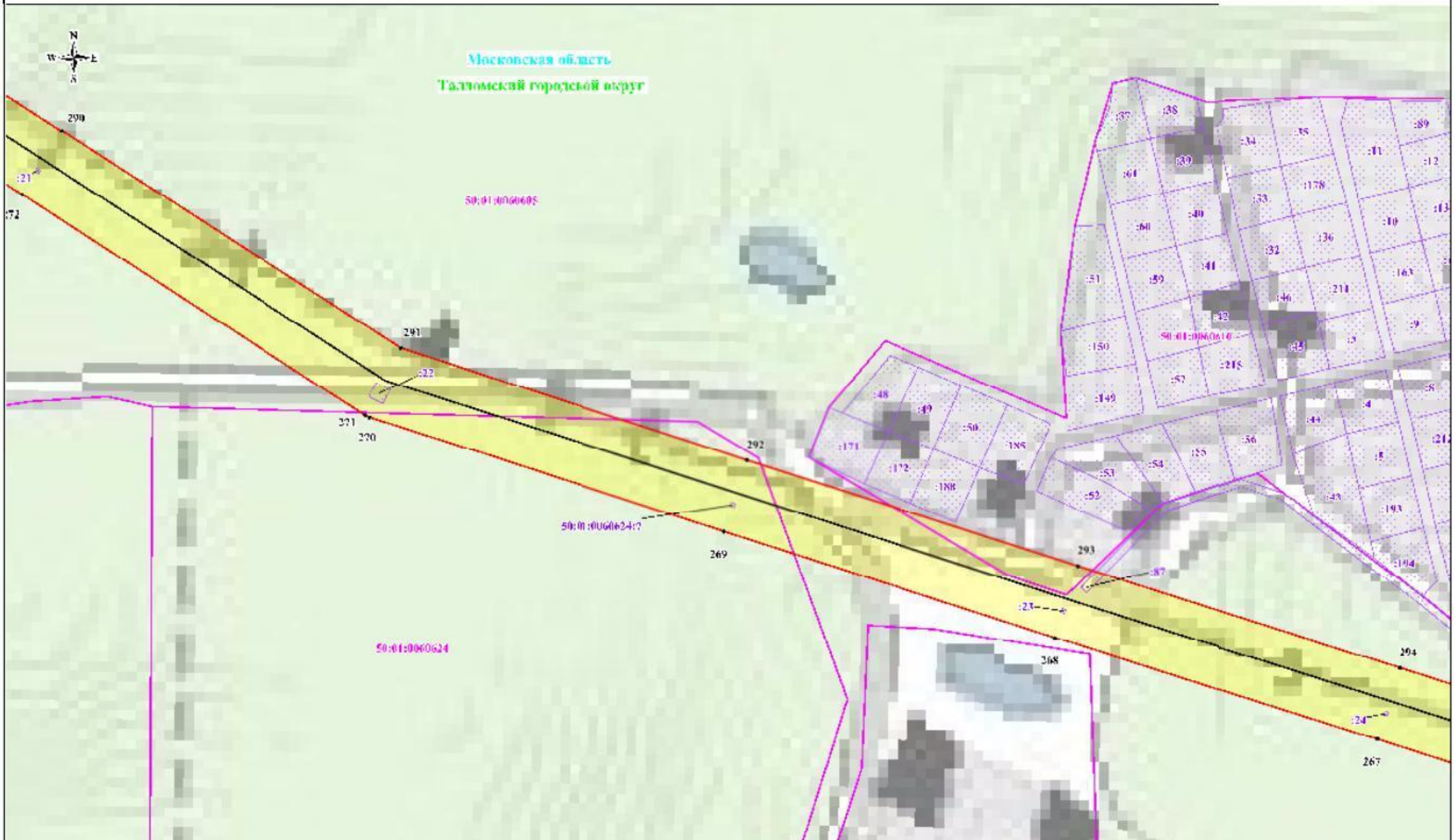
-  - обозначение границы публичного сервитута;
-  - обозначение границы земельного участка;
-  - обозначение границы кадастрового квартала;
-  - обозначение линии электропередачи;
-  - обозначение границы охранный зоны линии электропередачи;
-  - обозначение центра кадастровой точки границы публичного сервитута.

Масштаб: 1:2000

Выписка №45

- 50:01:0030140 - обозначение номера кадастрового квартала
- 50:01:0020140:4 - обозначение кадастрового номера земельного участка
- Галitzenский городской округ - обозначение муниципального района
- Московская область - обозначение субъекта

Схема размещения границ публичного сервитута



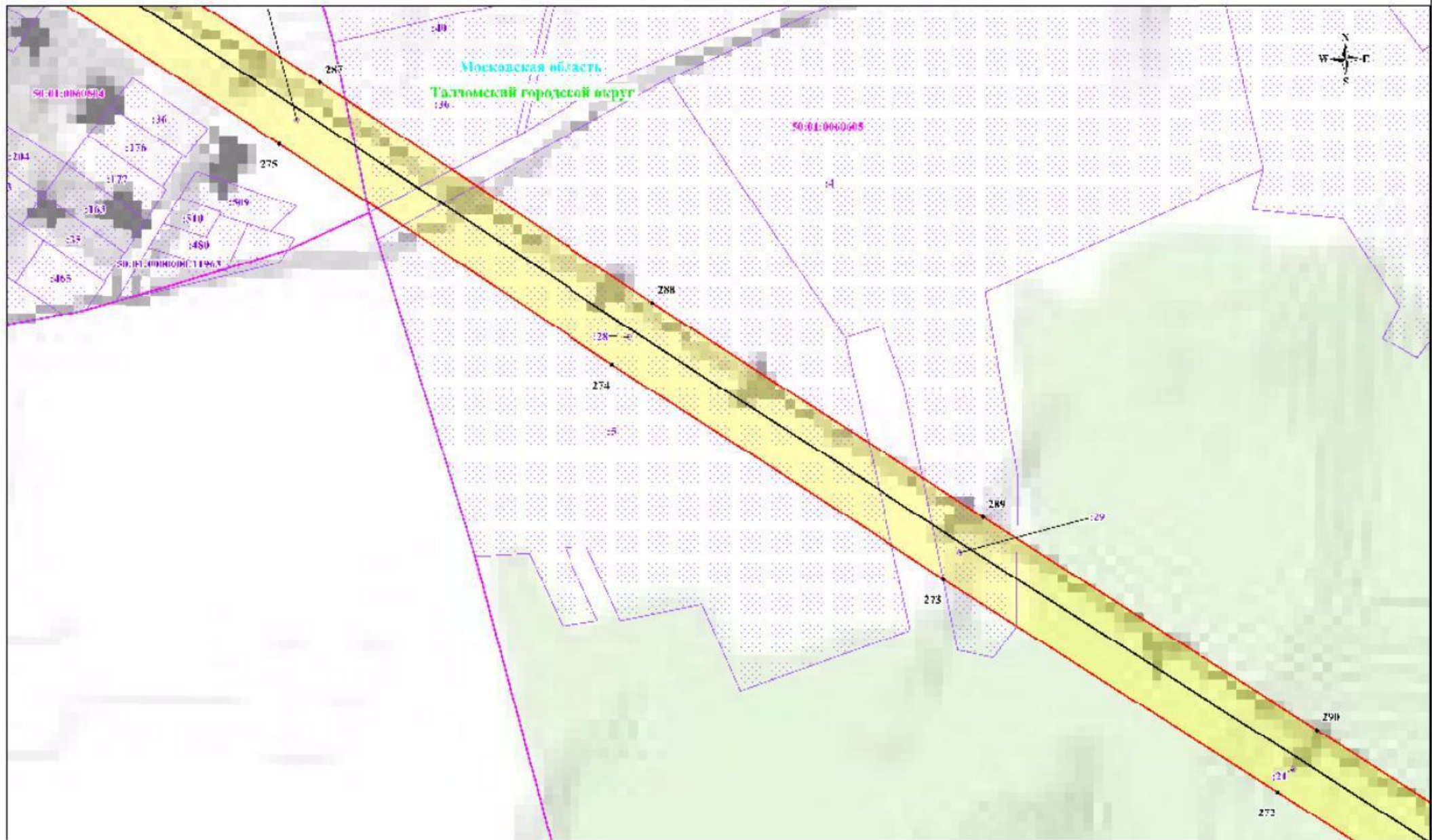
- Используемые условные знаки и обозначения:
- обозначение границ публичного сервитута
  - обозначение границ земельного участка
  - обозначение границ кадастрового квартала
  - обозначение линии электропередачи
  - обозначение границ охранной зоны линии электропередачи
  - обозначение характеристик зон границ публичного сервитута

Масштаб: 1:2000







Выписка №16

- 50:01:0020140 - обозначение номера кадастрового квартала
- 50:01:0020140:4 - обозначение кадастрового номера земельного участка
- Талдомский городской округ - обозначение муниципального района
- Московская область - обозначение субъекта

Схема расположения границ публичного сервитута



Используемые условные знаки и обозначения:

-  - обозначение границы публичного сервитута
-  - обозначение границы земельного участка
-  - обозначение границы кадастрового квартала
-  - обозначение линии межевания
-  - обозначение границы охранный зоны линии электропередачи
-  - обозначение характерной точки границы публичного сервитута

Масштаб: 1:2000

Выписка №47





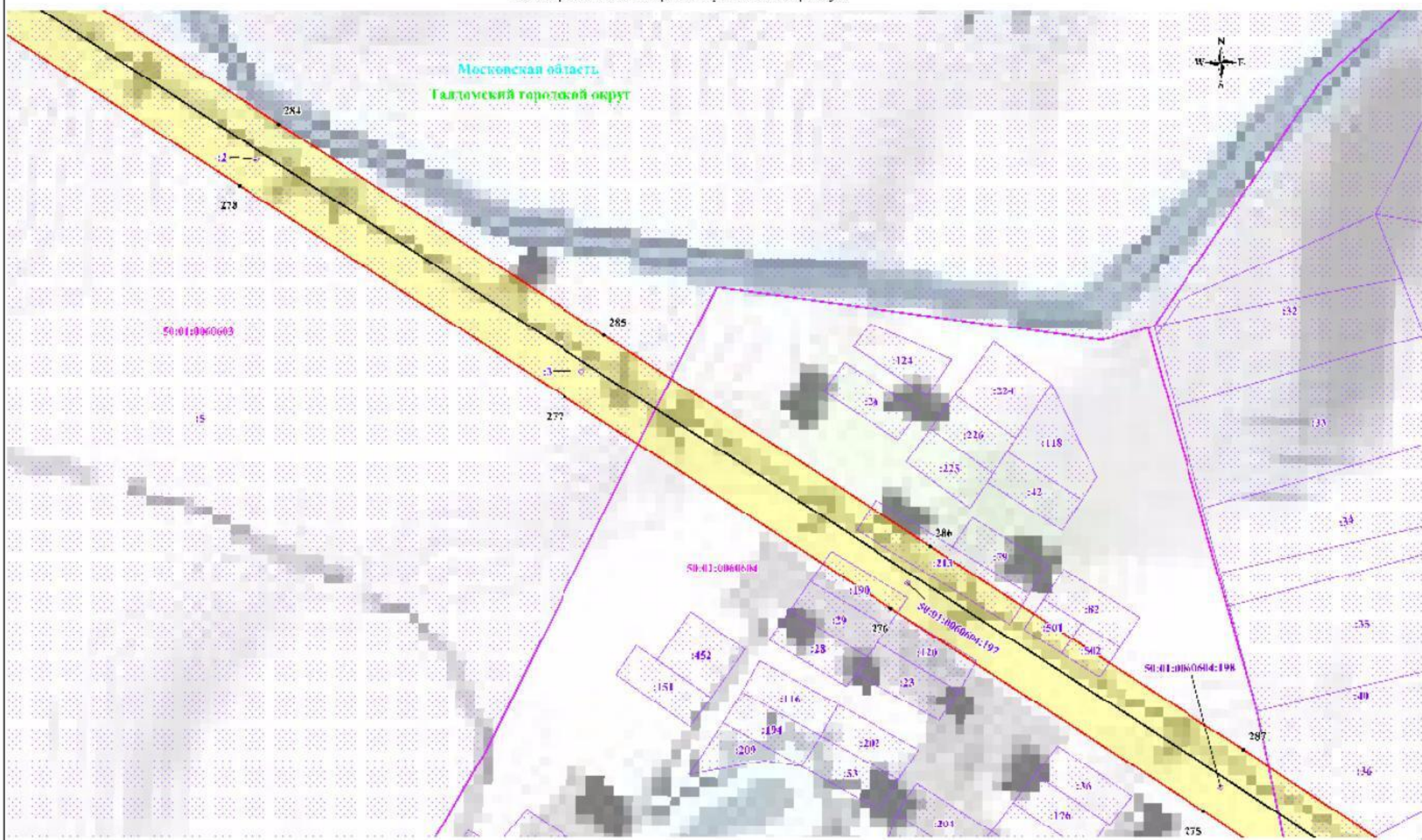





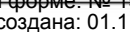
-  50:01:0020140 - обозначение номера кадастрового квартала
-  50:01:0020140:4 - обозначение кадастрового номера земельного участка
-  Талдомский городской округ - обозначение муниципального района
-  Московская область - обозначение субъекта

Схема расположения границ публичного сервитута

Московская область  
Галтовский городской округ



Используемые условные знаки и обозначения:

-  - обозначение границы публичного сервитута;
-  - обозначение границы земельного участка;
-  - обозначение границы кадастрового квартала;
-  - обозначение линии электропередачи;
-  - обозначение границы охранный зоны линии электропередачи;
-  - обозначение центра кадастровой точки границы публичного сервитута;

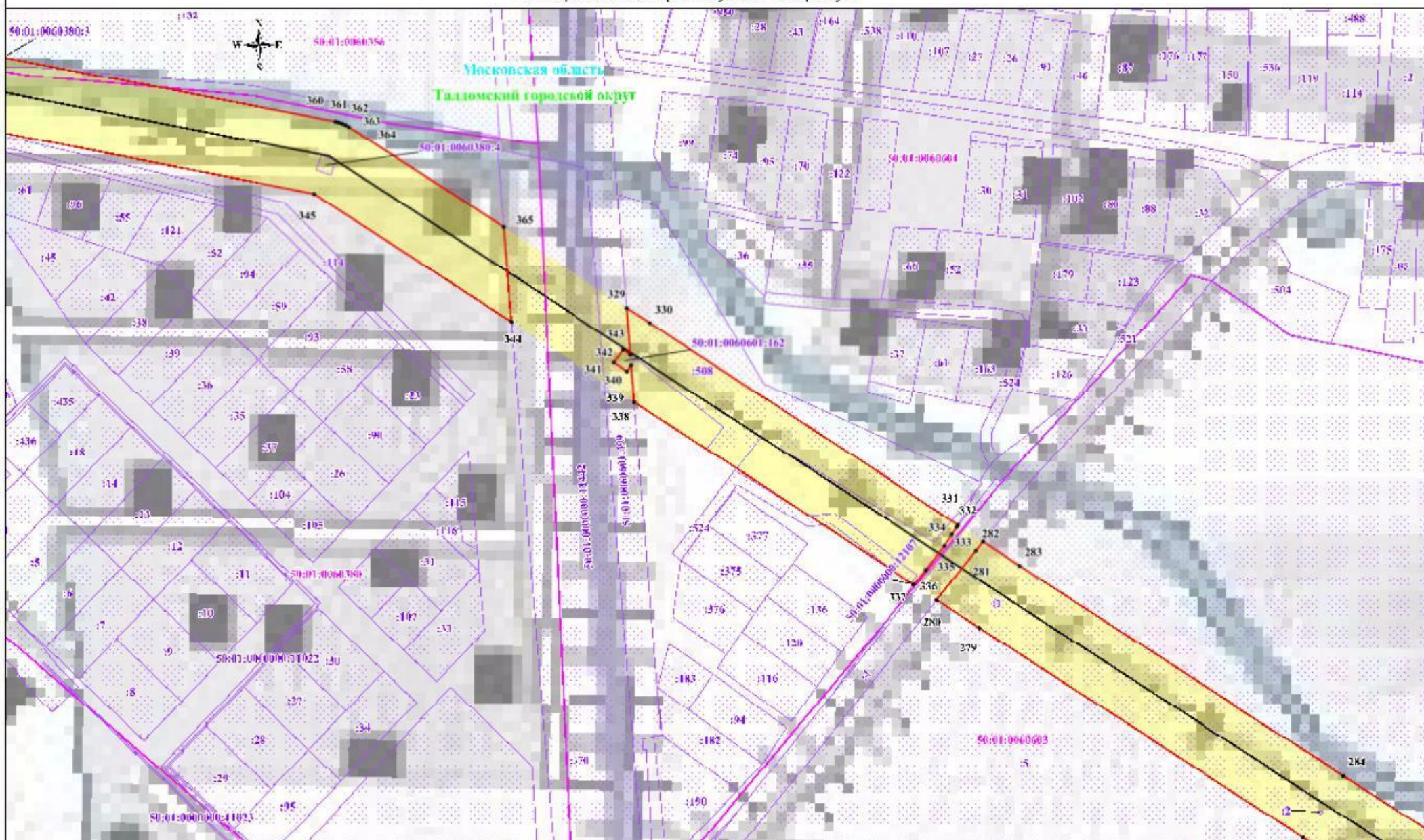
Масштаб: 1:2000

Выпуск №48

- 50:01:0020140 - обозначение номера кадастрового квартала
- 50:01:0020140:4 - обозначение кадастрового номера земельного участка
- Галтовский городской округ - обозначение муниципального района
- Московская область - обозначение субъекта



Схема расположения границ публичного сервитута



Используемые условные знаки и обозначения:

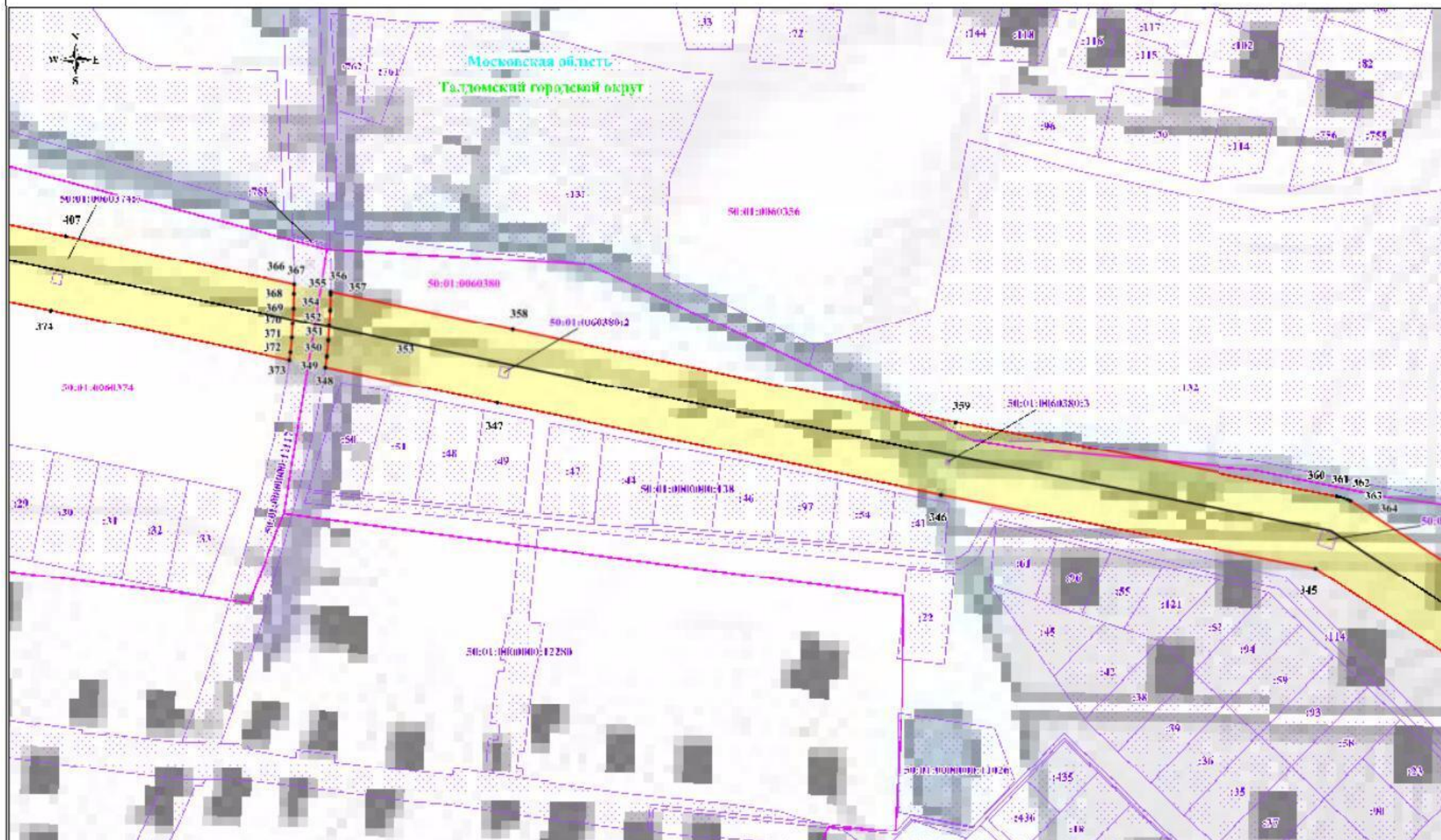
- обозначение границ публичного сервитута
- обозначение границы земельного участка
- обозначение границы квартала
- обозначение границ Московской области
- обозначение границ охранный зоны линии электропередачи
- обозначение характерной точки границ публичного сервитута

Масштаб: 1:2000

Выписка №49

- 50:01:0020140 - обозначение номера кадастрового квартала
- 50:01:0020140:4 - обозначение кадастрового номера земельного участка
- Талдомский городской округ - обозначение муниципального района
- Московская область - обозначение субъекта

Схема размещения границ дубличного сервитута



Используемые условные знаки и обозначения:

- обозначение границы публичности сервитута
- обозначение границы земельного участка
- обозначение границы кадастрового квартала
- обозначение линии кадастрового района
- обозначение границы овражной зоны линии электропередачи
- обозначение границ первой зоны границы публичности сервитута

Масштаб: 1:2000






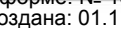
Выписка №50

- 50:01:0020140 - обозначение номера кадастрового квартала
- 50:01:0020140:4 - обозначение кадастрового номера земельного участка
- Талдомский городской округ - обозначение муниципального района
- Московская область - обозначение субъекта

Схема застройки границ публичного сервитута



Используемые условные знаки и обозначения:

-  - обозначение границы публичного сервитута;
-  - обозначение границы земельного участка;
-  - обозначение границы кадастрового квартала;
-  - обозначение линии застройки;
-  - обозначение границы охранной зоны линии эл.передачи;
-  - обозначение характерной точки границы публичного сервитута;

Масштаб: 1:2000

Выпуск №51










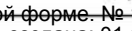
-  50:01:0020140 - обозначение номера кадастрового квартала;
-  50:01:0020140:4 - обозначение кадастрового номера земельного участка;
-  Галицкий городской округ - обозначение муниципального района;
-  Московская область - обозначение субъекта;

Схема расположения границ публичного сервитута



Используемые условные знаки и обозначения:

-  - обозначение границ публичного сервитута
-  - обозначение границ земельного участка
-  - обозначение границ кадастрового квартала
-  - обозначение линии электропередачи
-  - обозначение границ охранной зоны линии электропередачи
-  - обозначение характерной точки границы публичного сервитута

Масштаб: 1:2000






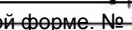
Выписка №52

- 50:01:0020140 - обозначение номера кадастрового квартала
- 50:01:0020140:4 - обозначение кадастрового номера земельного участка
- Тагломский городской округ - обозначение муниципального района
- Московская область - обозначение субъекта

Схема расположения границ публичного сервитута



Используемые условные знаки и обозначения:

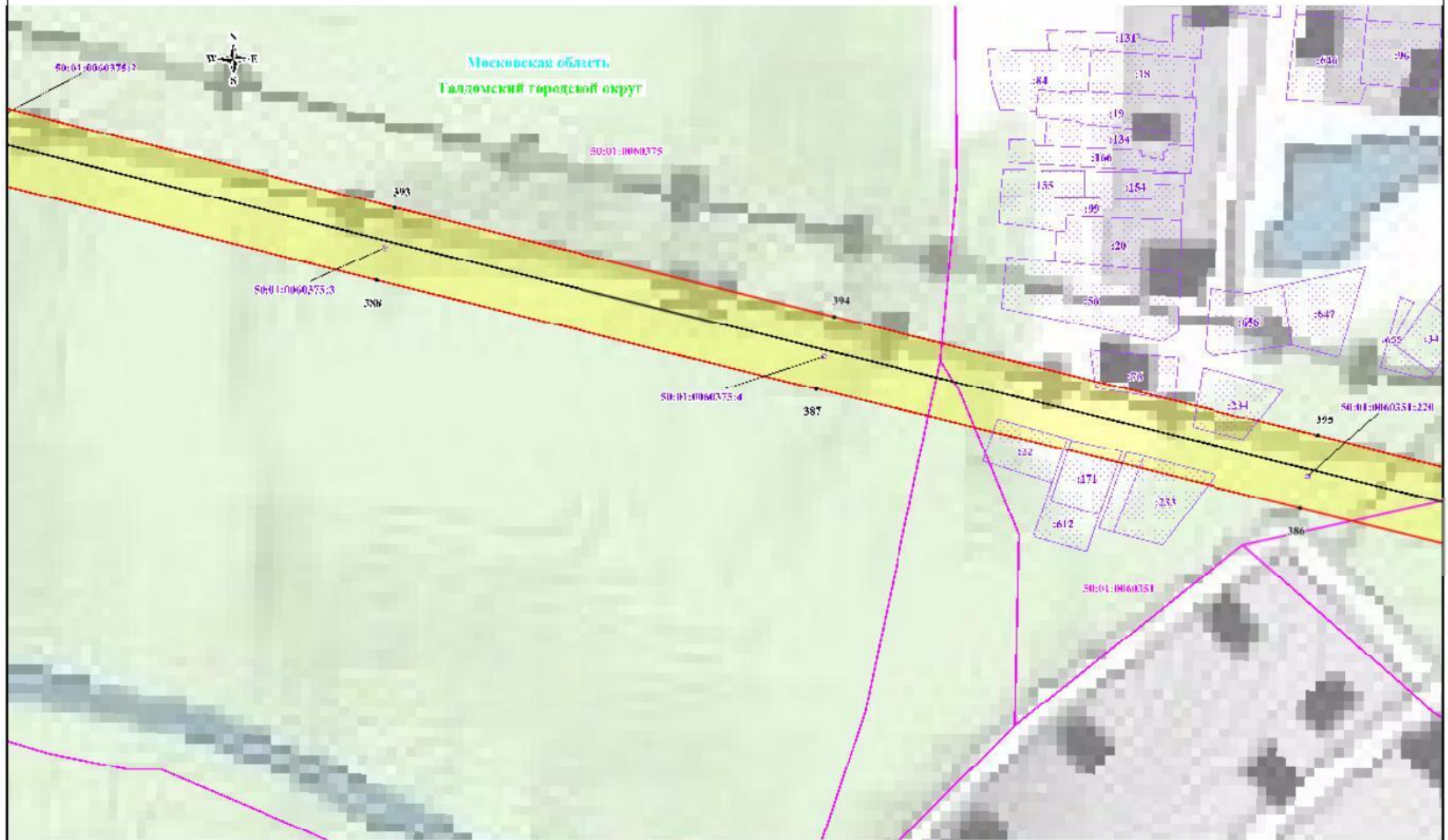
-  - обозначение границ публичного сервитута
-  - обозначение границ земельного участка
-  - обозначение границ кадастрового квартала
-  - обозначение линии электропередачи
-  - обозначение границ охранной зоны линии электропередачи
-  - обозначение границ земельной доли публичного сервитута

Масштаб: 1:2000







Выписка №53

- 50:01:0020140** - обозначение номера кадастрового квартала
- 50:01:0020140:4** - обозначение кадастрового номера земельного участка
- Талдомский городской округ** - обозначение муниципального района
- Московская область** - обозначение субъекта

Схема расположения границ публичного сервитута



Используемые условные знаки и обозначения:

-  - обозначение границы публичного сервитута
-  - обозначение границы земельного участка
-  - обозначение границы кадастрового квартала
-  - обозначение линии фактического раздела
-  - обозначение границы охранный зоны линии электропередачи
-  - обозначение характерной точки границы публичного сервитута

Масштаб: 1:2000






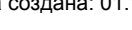
Выписка №54

- 50:01:0020140** - обозначение номера кадастрового квартала
- 50:01:0020140:4** - обозначение кадастрового номера земельного участка
- Талдомский городской округ** - обозначение муниципально. в района
- Московская область** - обозначение субъекта

Схема расположения границ публичного сервитута



Используемые условные знаки и обозначения:

-  - обозначение границ публичного сервитута
-  - обозначение границ земельного участка
-  - обозначение границ кадастрового квартала
-  - обозначение линии электропередачи
-  - обозначение границ охранной зоны линии электропередачи
-  - обозначение зарегистрированных границ публичного сервитута

Масштаб: 1:2000

Выпуск №55

- 50:01:0020140 - обозначение номера кадастрового квартала
- 50:01:0020140:4 - обозначение кадастрового номера земельного участка
- Талдомский городской округ - обозначение муниципального района
- Московская область - обозначение субъекта






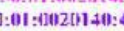




Схема расположения границ публичного сервитута



Масштаб: 1:2000

Лынышки №56

Используемые условные знаки и обозначения:

-  - обозначение границы публичного сервитута
-  - обозначение границы земельного участка
-  - обозначение границы кабеля тропы кабеля
-  - обозначение линии электропередачи
-  - обозначение границы охранной зоны линии электропередачи
-  - обозначение характерной точки границы публичности сервитута
-  - обозначение номера кадастрового квартала
-  - обозначение кадастрового номера земельного участка
-  - обозначение кадастрового номера района
-  - обозначение субъекта